

Заказчик: ДКРС-ВСМ ОАО «РЖД»

«Создание высокоскоростной железнодорожной магистрали Санкт-Петербург - Москва (участок Крюково (Алабушево) - Обухово)»

Код ИП: 001.2021.10002535

Внесение изменений в документацию по планировке территории
(проект планировки территории и проект межевания территории)
для размещения объекта «Создание высокоскоростной
железнодорожной магистрали Санкт-Петербург – Москва
(участок Крюково (Алабушево) – Обухово)».

6 этап - Строительство участка
Новая Тверь (вкл.) – Высоково (искл.)»

ПРОЕКТ ПЛАНИРОВКИ ТЕРРИТОРИИ

Раздел 1. Проект планировки территории. Графическая часть

**Тверская область
Калининский муниципальный округ**

960-06-1356-69.1-ИЗМ4-ПП1.1

Том 1.1



Институт по проектированию инженерных
сооружений и промышленных предприятий путевого
хозяйства и геологическим изысканиям
«Гипротранспуть» - филиал АО «Росжелдорпроект»

Заказчик: ДКРС-ВСМ ОАО «РЖД»

«Создание высокоскоростной железнодорожной магистрали Санкт-Петербург - Москва (участок Крюково (Алабушево) - Обухово)»

Код ИП: 001.2021.10002535

Внесение изменений в документацию по планировке территории
(проект планировки территории и проект межевания территории)
для размещения объекта «Создание высокоскоростной
железнодорожной магистрали Санкт-Петербург – Москва
(участок Крюково (Алабушево) – Обухово)».

6 этап - Строительство участка
Новая Тверь (вкл.) – Высоково (искл.)»

ПРОЕКТ ПЛАНИРОВКИ ТЕРРИТОРИИ

Раздел 1. Проект планировки территории. Графическая часть

**Тверская область
Калининский муниципальный округ**

960-06-1356-69.1-ИЗМ4-ПП1.1

Том 1.1

Заместитель директора филиала по
управлению проектами

В.А. Блинов

Главный инженер проекта

А.А. Ванин

Москва 2026

Инд. № подл.	Подпись, дата	Взам. инв. №

Заказчик: «Гипротранспуть» - филиал АО «Росжелдорпроект»

«Создание высокоскоростной железнодорожной магистрали Санкт-Петербург - Москва (участок Крюково (Алабушево) - Обухово)»

Код ИП: 001.2021.10002535

Внесение изменений в документацию по планировке территории (проект планировки территории и проект межевания территории) для размещения объекта «Создание высокоскоростной железнодорожной магистрали Санкт-Петербург – Москва (участок Крюково (Алабушево) – Обухово)». 6 этап - Строительство участка Новая Тверь (вкл.) – Высоково (искл.)»

ПРОЕКТ ПЛАНИРОВКИ ТЕРРИТОРИИ

Раздел 1. Проект планировки территории. Графическая часть

Тверская область

Калининский муниципальный округ

960-06-1356-69.1-ИЗМ4-ПП1.1

Том 1.1

Главный инженер

Начальник отдела планировки
и межевания территории ОП СПб



А.А. Щербаков

Р.В. Васильев

Согласовано			
	Начальник ТО	Корецкий А.А.	
Взам. инв. №			
Подп. и дата			
Инв. № подл.			

СОДЕРЖАНИЕ

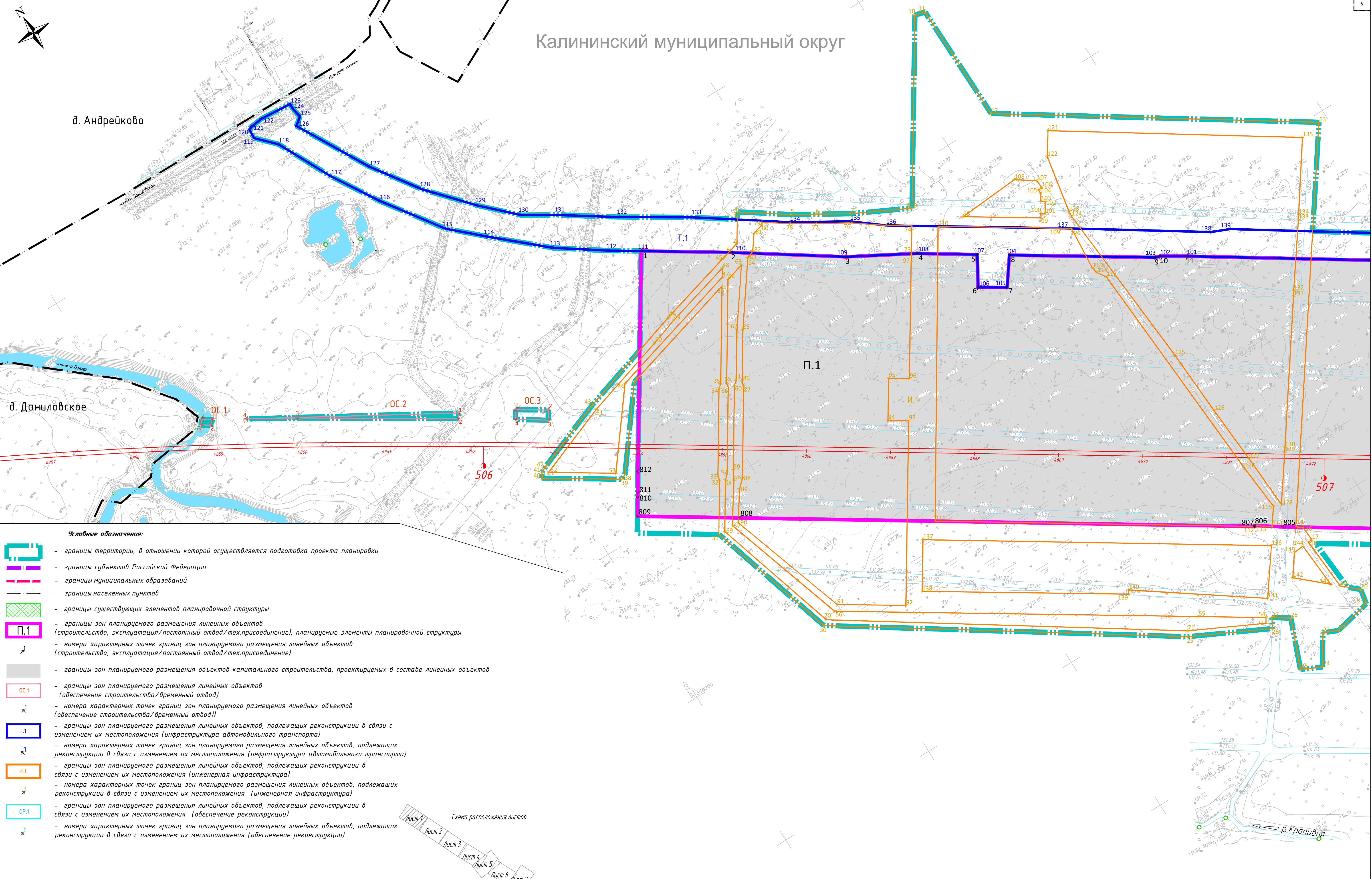
Чертеж красных линий. Чертеж границ зон планируемого размещения линейного объекта. Чертеж границ зон планируемого размещения линейных объектов, подлежащих реконструкции в связи с изменением их местоположения	19 листов
--	-----------

Документация по планировке территории (проект планировки территории и проект межевания территории) для размещения объекта «Создание высокоскоростной железнодорожной магистрали Санкт-Петербург – Москва (участок Крюково (Алабушево) – Обухово)». 6 Этап – Строительство участка Новая Тверь (вкл.) – Высоково (искл.)» (далее – ДПТ) утверждена распоряжением Федерального агентства железнодорожного транспорта от 08 декабря 2022 года № ВЛ-432-р, в редакции, утвержденной распоряжениями Федерального агентства железнодорожного транспорта от 25 апреля 2025 года № АБ-334-р, от 18 августа 2025 года № АБ-789-р, от 20 января 2026 года № АБ-75-р.

Решение о внесении изменений в ДПТ принято Дирекцией по комплексной реконструкции железных дорог и строительству объектов железнодорожного транспорта – филиалом ОАО «РЖД» - распоряжением №ДКРС-58/р от 29.04.2026.

Внесение изменений в «Чертеж красных линий. Чертеж границ зон планируемого размещения линейного объекта. Чертеж границ зон планируемого размещения линейных объектов, подлежащих реконструкции в связи с изменением их местоположения» осуществляется в отношении листов 1-19.

Калининский муниципальный округ



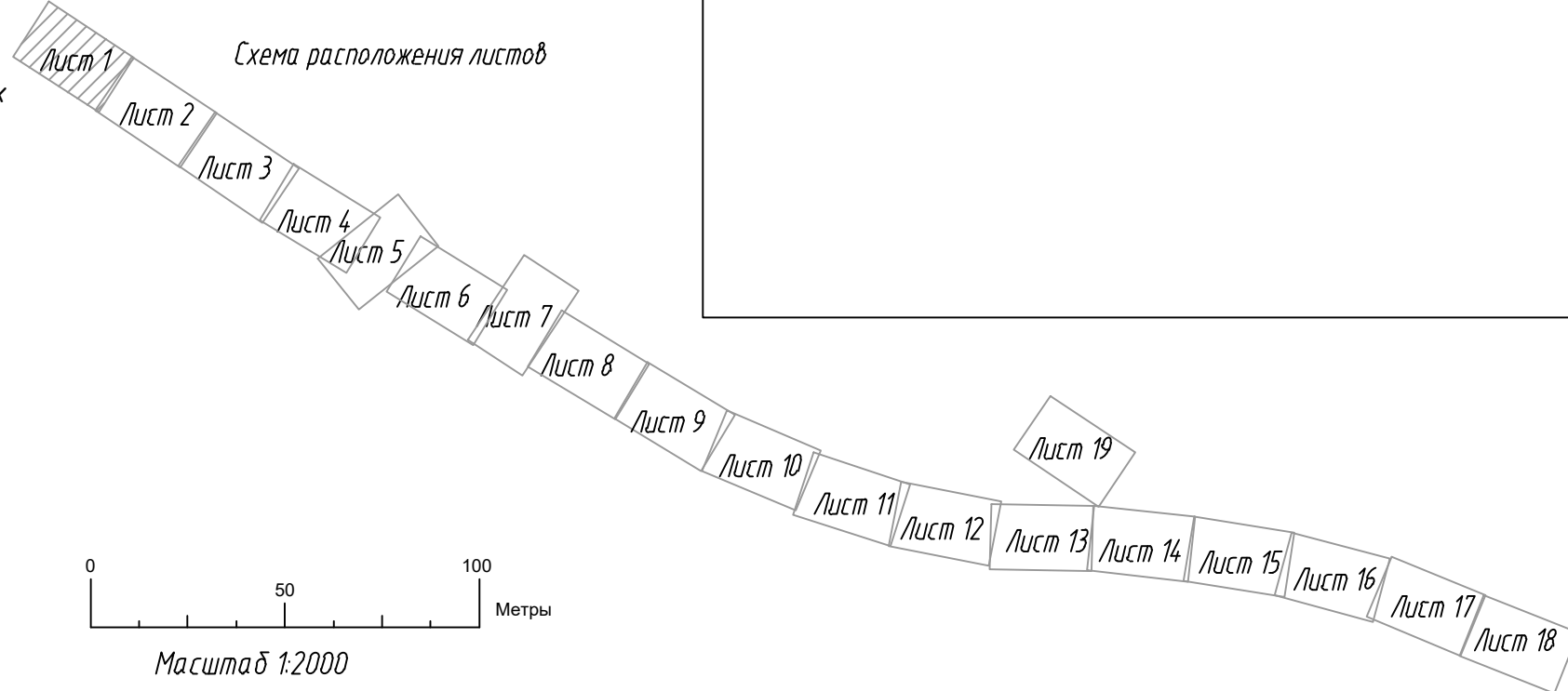
Условные обозначения:

- границы территории, в отношении которой осуществляется подготовка проекта планировки
- границы субъектов Российской Федерации
- границы муниципальных образований
- границы населенных пунктов
- границы существующих элементов планировочной структуры
- П.1 — границы зон планируемого размещения линейных объектов (строительство, эксплуатация/постоянный отвод/тех.присоединение), планируемые элементы планировочной структуры
- номера характерных точек границ зон планируемого размещения линейных объектов (строительство, эксплуатация/постоянный отвод/тех.присоединение)
- границы зон планируемого размещения объектов капитального строительства, проектируемых в составе линейных объектов
- ОС.1 — границы зон планируемого размещения линейных объектов (обеспечение строительства/временный отвод)
- номера характерных точек границ зон планируемого размещения линейных объектов (обеспечение строительства/временный отвод)
- Т.1 — границы зон планируемого размещения линейных объектов, подлежащих реконструкции в связи с изменением их местоположения (инфраструктура автомобильного транспорта)
- номера характерных точек границ зон планируемого размещения линейных объектов, подлежащих реконструкции в связи с изменением их местоположения (инфраструктура автомобильного транспорта)
- И.1 — границы зон планируемого размещения линейных объектов, подлежащих реконструкции в связи с изменением их местоположения (инженерная инфраструктура)
- номера характерных точек границ зон планируемого размещения линейных объектов, подлежащих реконструкции в связи с изменением их местоположения (инженерная инфраструктура)
- ОР.1 — границы зон планируемого размещения линейных объектов, подлежащих реконструкции в связи с изменением их местоположения (обеспечение реконструкции)
- номера характерных точек границ зон планируемого размещения линейных объектов, подлежащих реконструкции в связи с изменением их местоположения (обеспечение реконструкции)


— ось трассы ВСХМ-1 с указанием километража и пикетажа

459

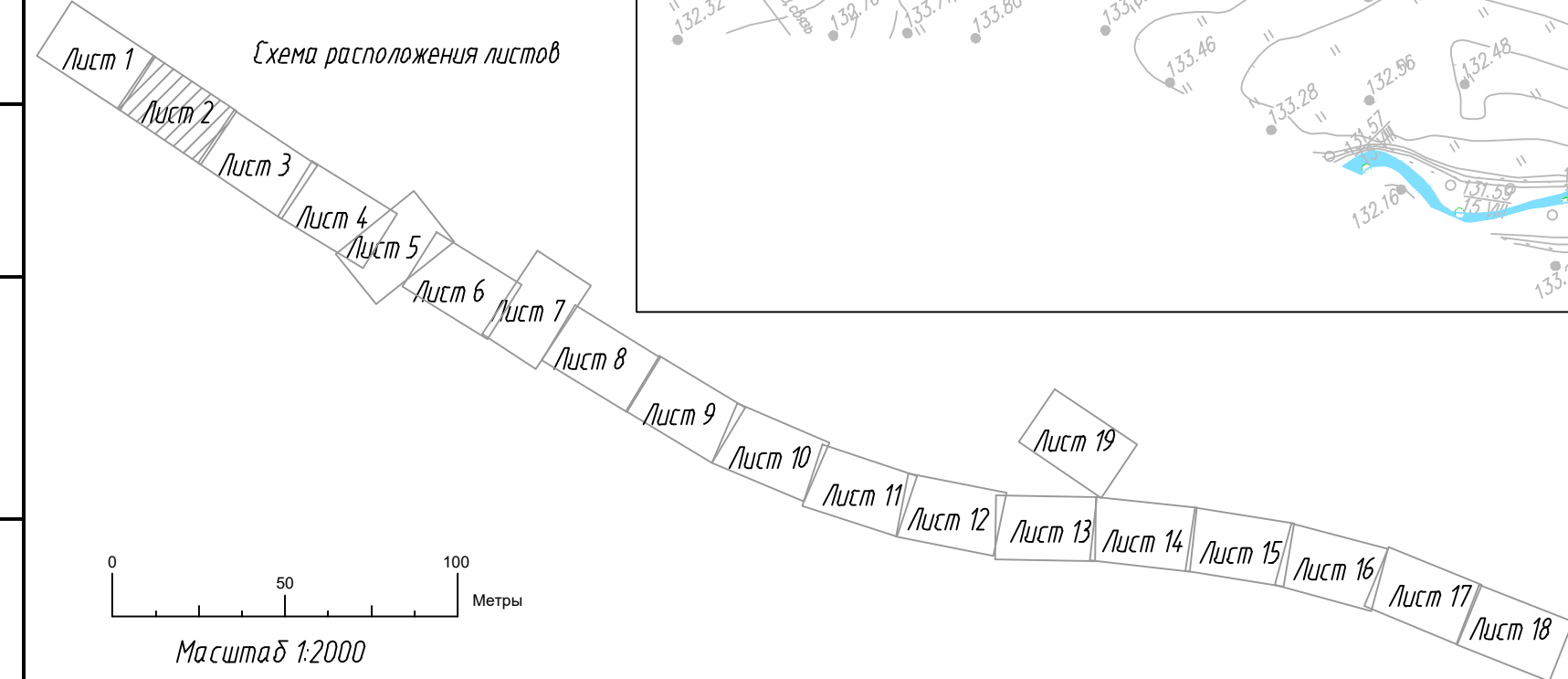
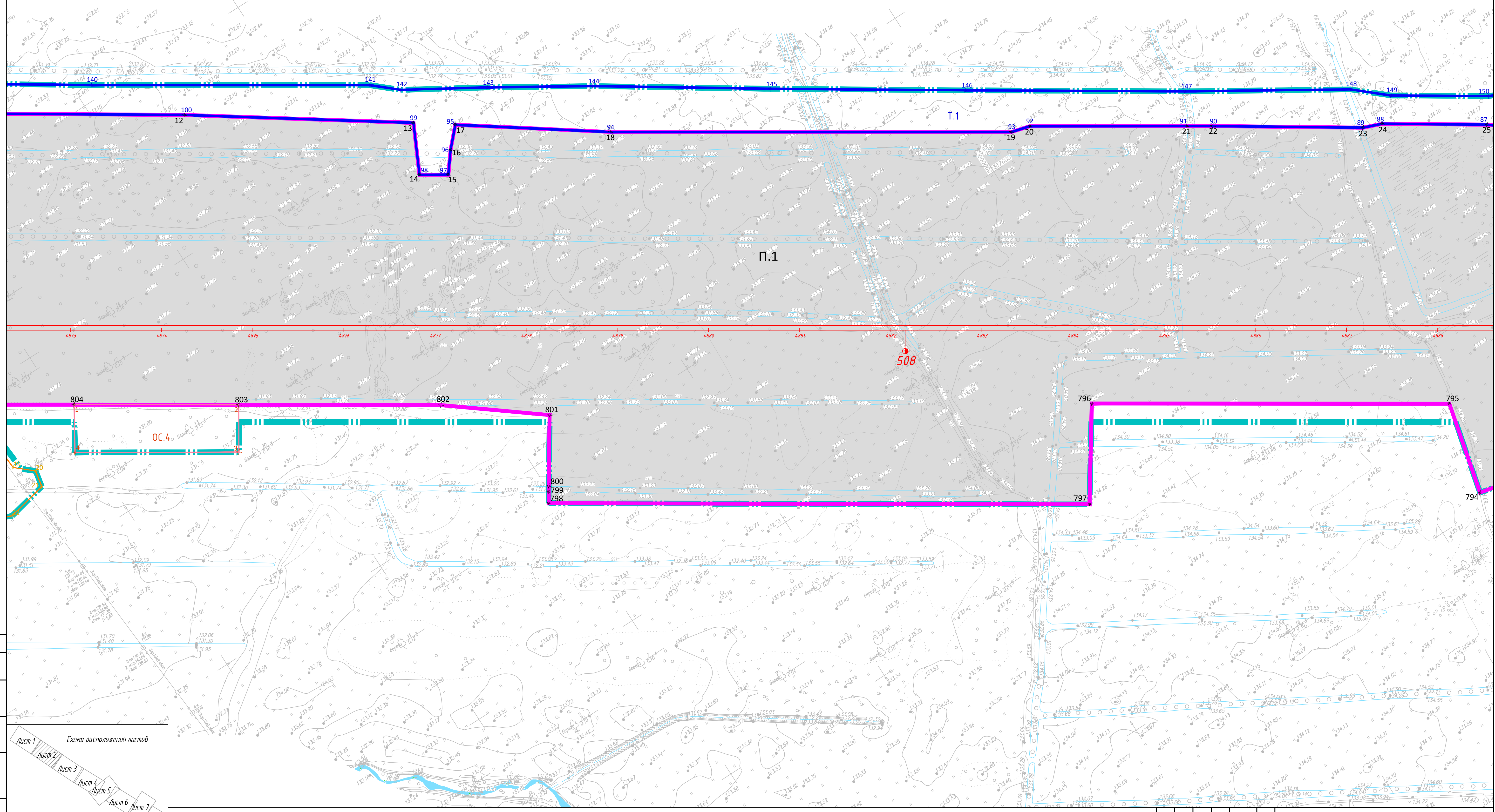
В соответствии с Градостроительным кодексом РФ красные линии для линейных объектов не устанавливаются



						960-06-1356-69.1-ИЗМ4-ПП1.1		
						«Создание высокоскоростной магистрали Санкт-Петербург - Москва (участок Кривоко (Алабушево) - Обухово). 6 этап - Строительство участка Новая Тавра (вкл.) - Высоково (искл.)»		
Изм.	Коп. ун.	Лист	Изд.	Подп.	Дато	Проект планировки территории		
Разработал	Федоров	0104.26				Тверская область, Калининский муниципальный округ		
Проверил	Васильев	0104.26				Свидет.	Лист	Листов
							1	19
Н. контр.	Шильникова	0104.26				Чертеж красной линии. Чертеж границ зон планируемого размещения линейного объекта. Чертеж границ зон планируемого размещения линейных объектов, подлежащих реконструкции в связи с изменением их местоположения		
						МОСКОВСКИЙ ТРАНС		
						Формат А1		




Калининский муниципальный округ



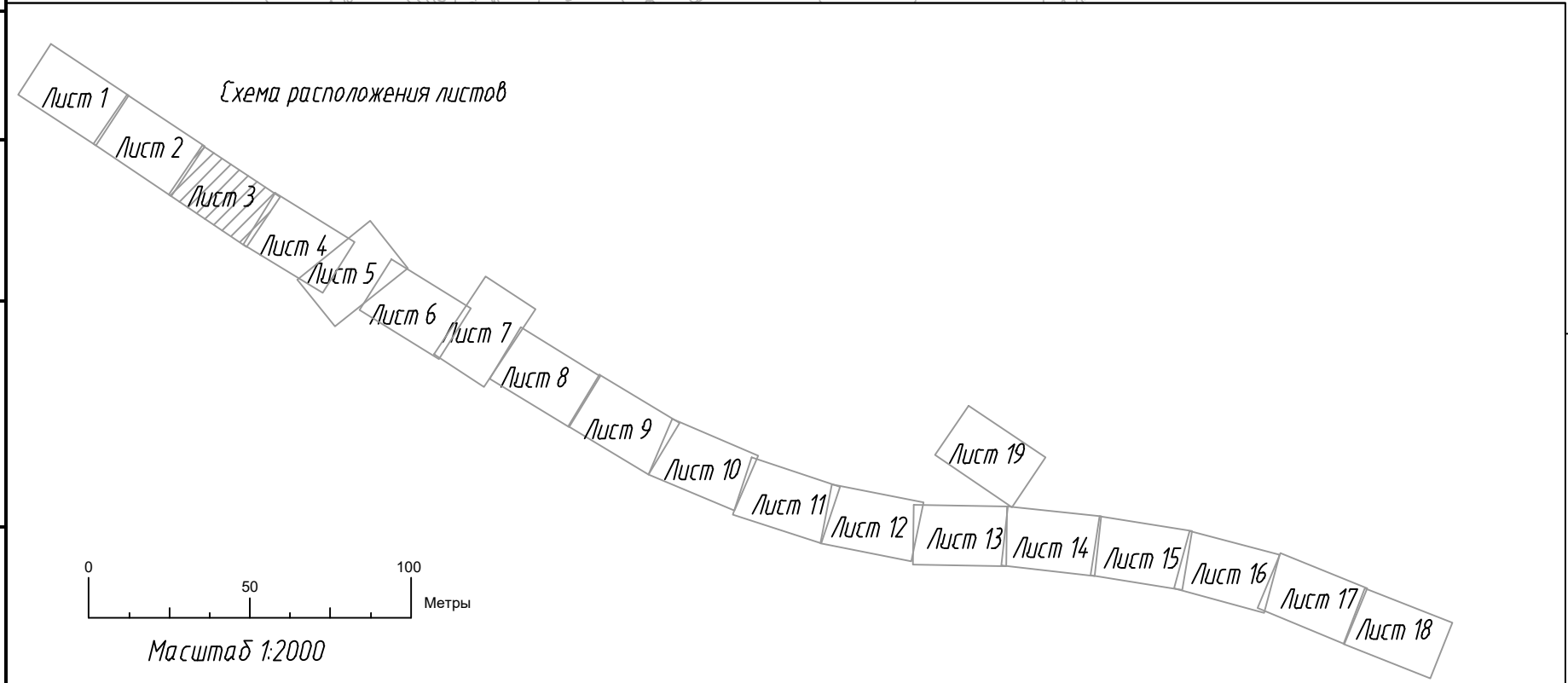
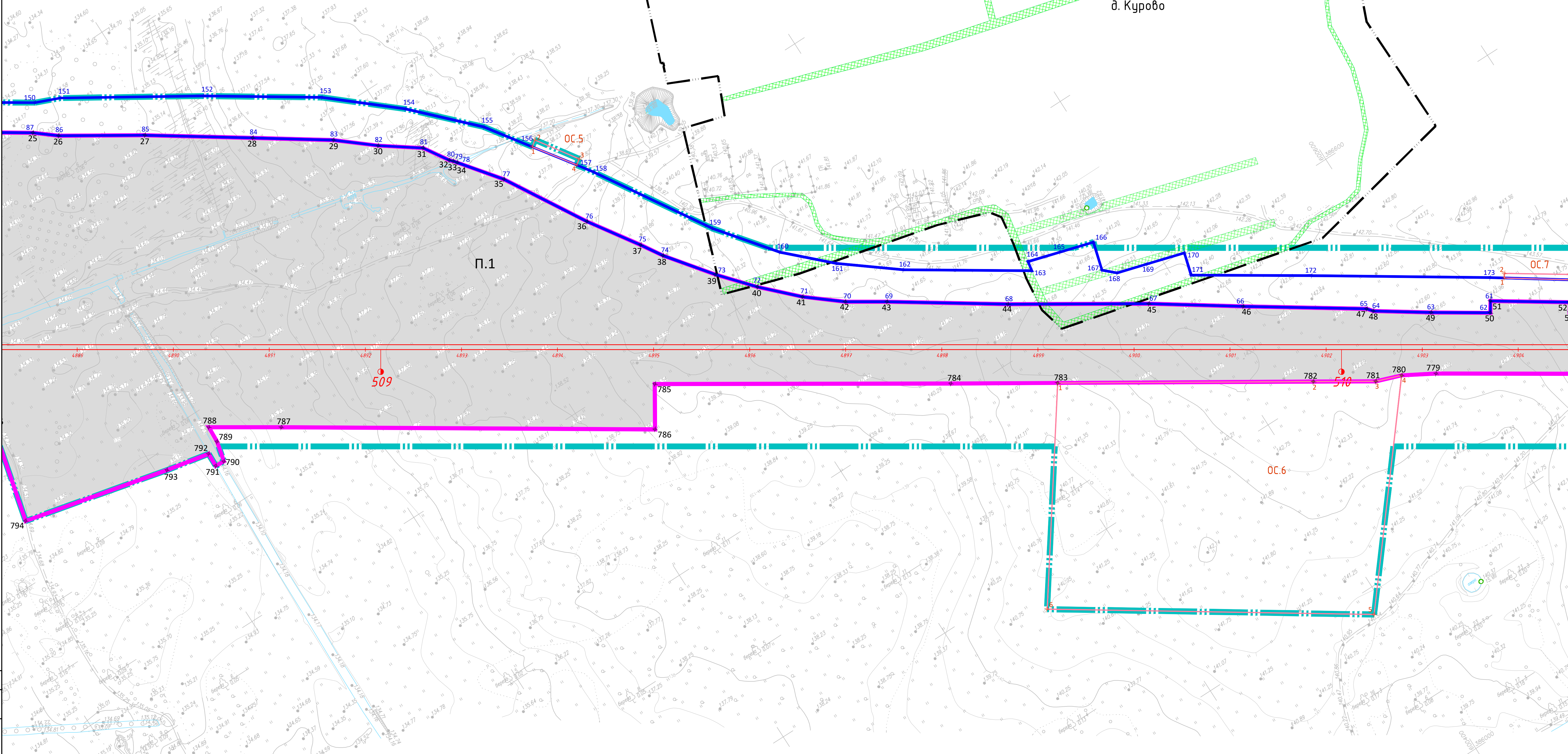
960-06-1356-69.1-ИЗМ4-ПП1.1					
«Создание высокоскоростной магистрали Санкт-Петербург – Москва (участок Краково (Алабушево) – Обухово). 6 этап – Строительство участка Новая Тавра (вкл.) – Высоково (искл.)»					
Проект планировки территории					
Изм.	Коп. у.	Лист	Изд.	Подп.	Дато
Разработал	Федоров	01/04/26			
Проверил	Васильев	01/04/26			
Тверская область, Калининский муниципальный округ					
Черт. красной линией. Черт. грани зон планируемого размещения линейного объекта. Черт. грани зон планируемого размещения линейных объектов, подлежащих реконструкции в связи с изменением их местоположения				Свидет.	Лист
И. контр.				Шильниковская	19
01/04/26					





Калининский муниципальный округ

д. Курово



						960-06-1356-69.1-ИЗМ4-ПП1.1		
						«Создание высокоскоростной магистрали Санкт-Петербург – Москва (участок Краково (Алабушево) – Обухово). 6 этап – Строительство участка Новая Тавра (вкл.) – Высоково (искл.)»		
						Проект планировки территории		
						Тверская область, Калининский муниципальный округ		
Изм.	Коп. ун.	Лист	Изд.	Подп.	Дата	Состав	Лист	Листов
Разработал	Федоров	01/04/26				3		19
Проверил	Васильев	01/04/26						
Н. контр.	Шильникова	01/04/26						



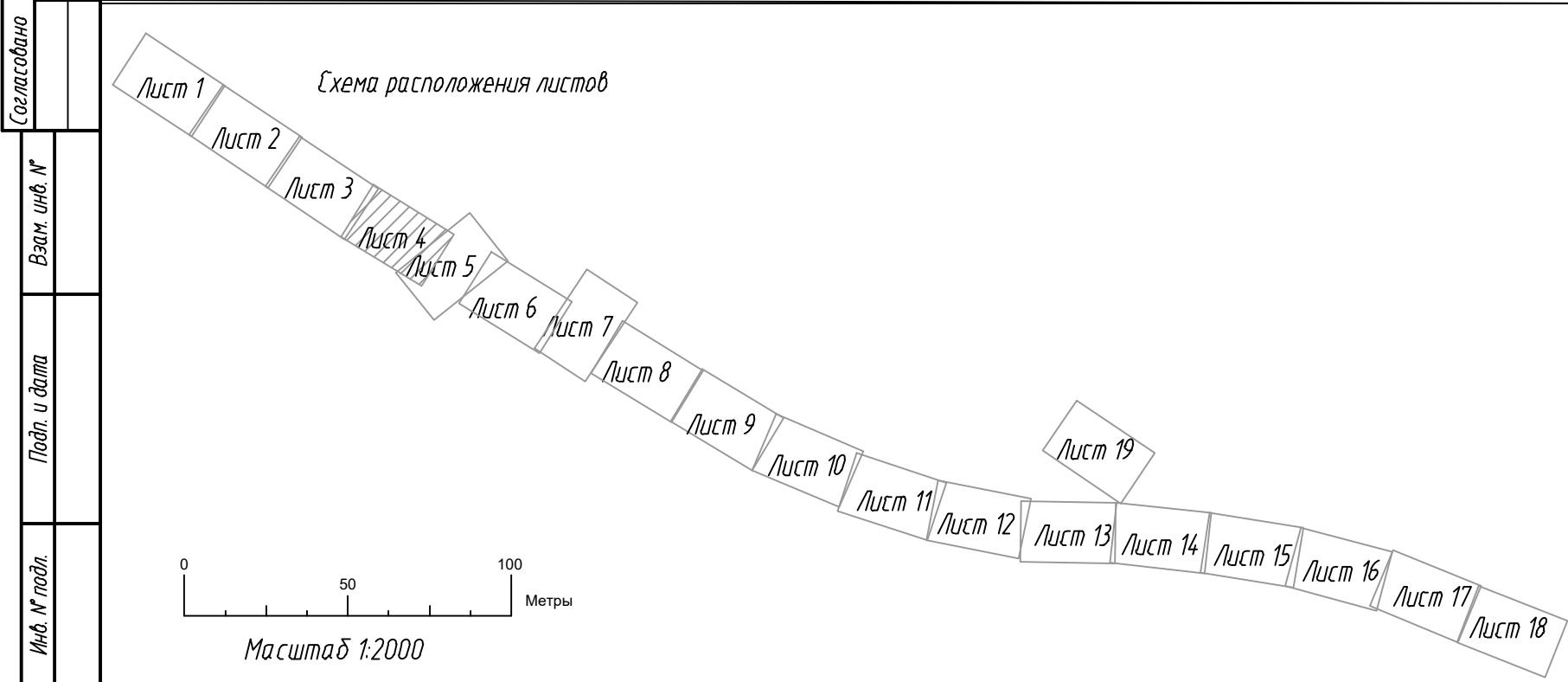
Формат А1

Калининский муниципальный округ

д. Раслово

Калининский м

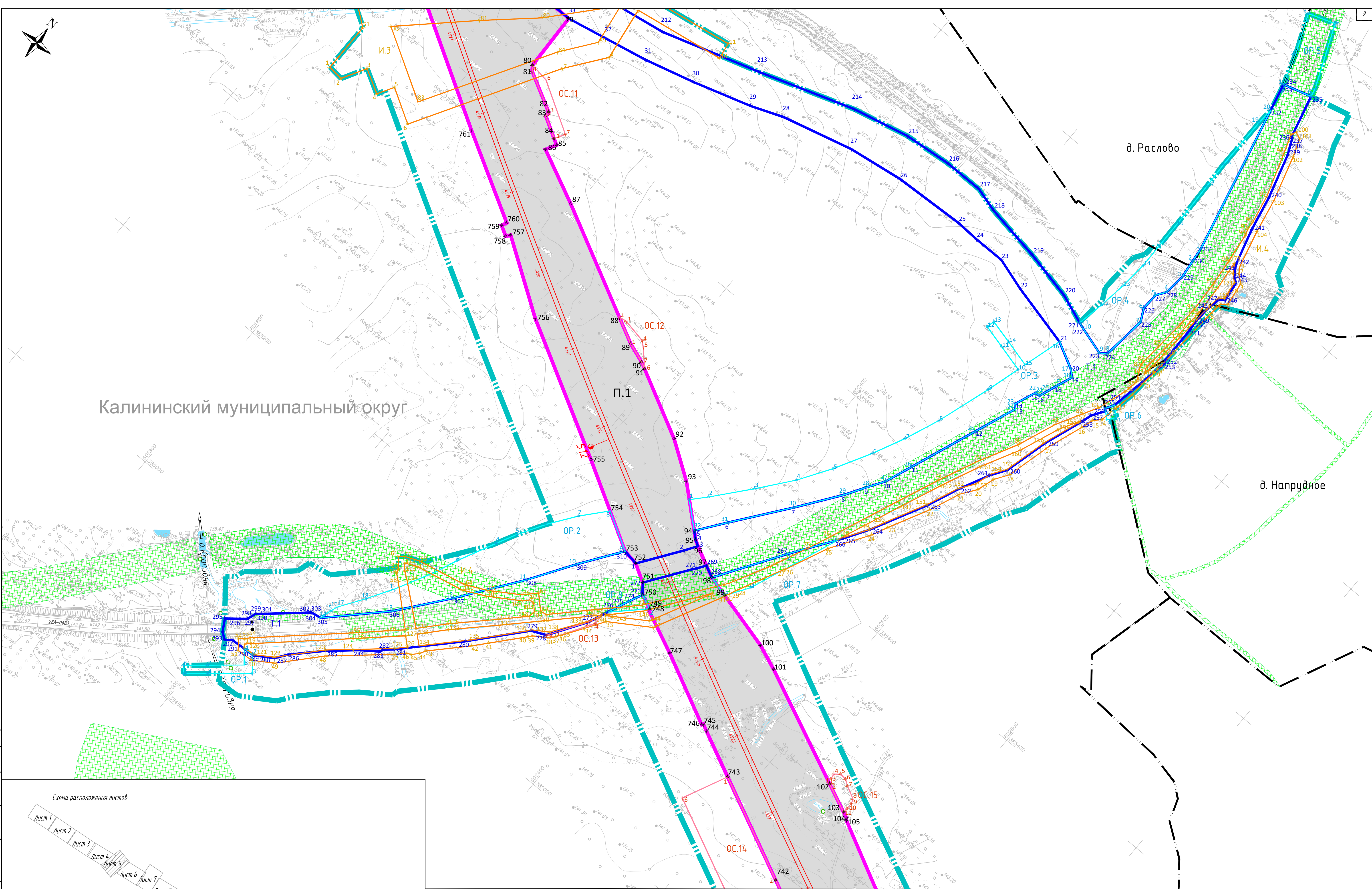
ООО "Газпром трансгаз Санкт-Петербург"
Торговое ЛПУИ в Торжок, Калининское шоссе, д. 51
т.(4829)19-23-09, 4-72-26



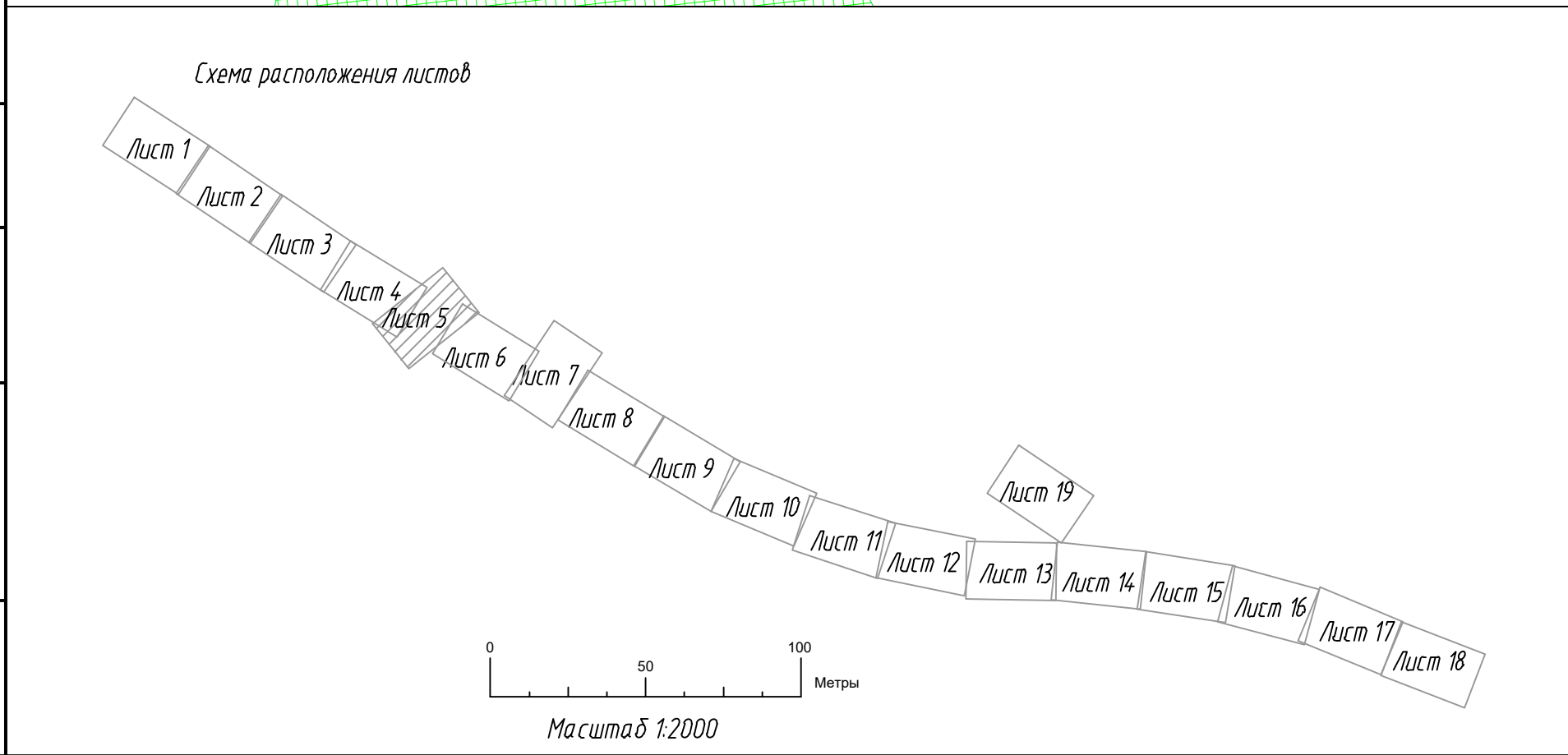
						960-06-1356-69.1-ИЗМ4-ПП1.1		
						«Создание высокоскоростной магистрали Санкт-Петербург – Москва (участок Краково (Алабушево) – Обухово). 6 этап – Строительство участка Новая Таверь (вкл.) – Высоково (искл.)»		
						Проект планировки территории		
						Тверская область, Калининский муниципальный округ		
Изм.	Коп. ут.	Лист	Иск.	Подп.	Дата	Студия	Лист	Листов
Разработал	Федоров	01/04/26					4	19
Проверил	Васильев	01/04/26						
Н. контр.						Шильникова		
						01/04/26		



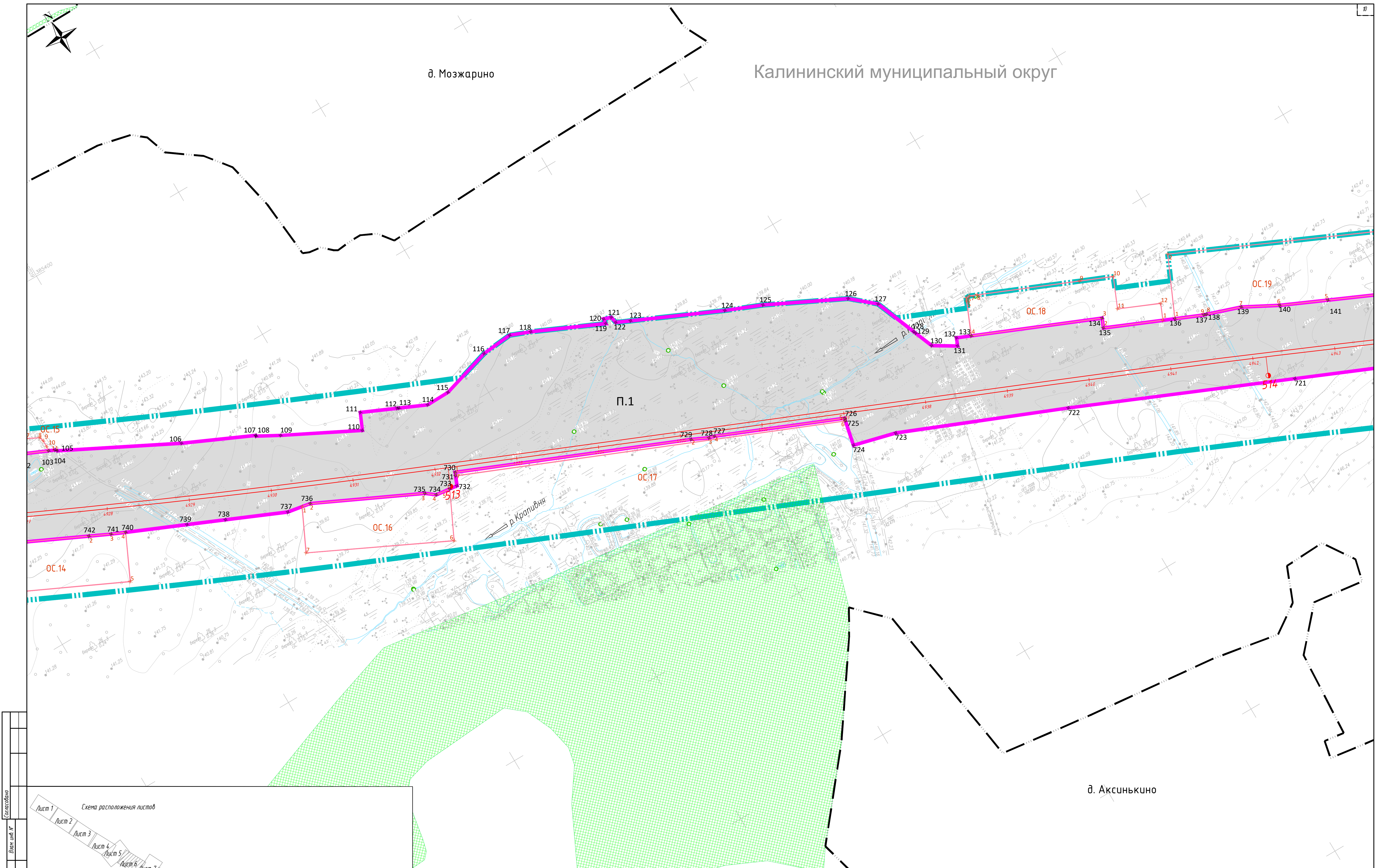
Формат А1



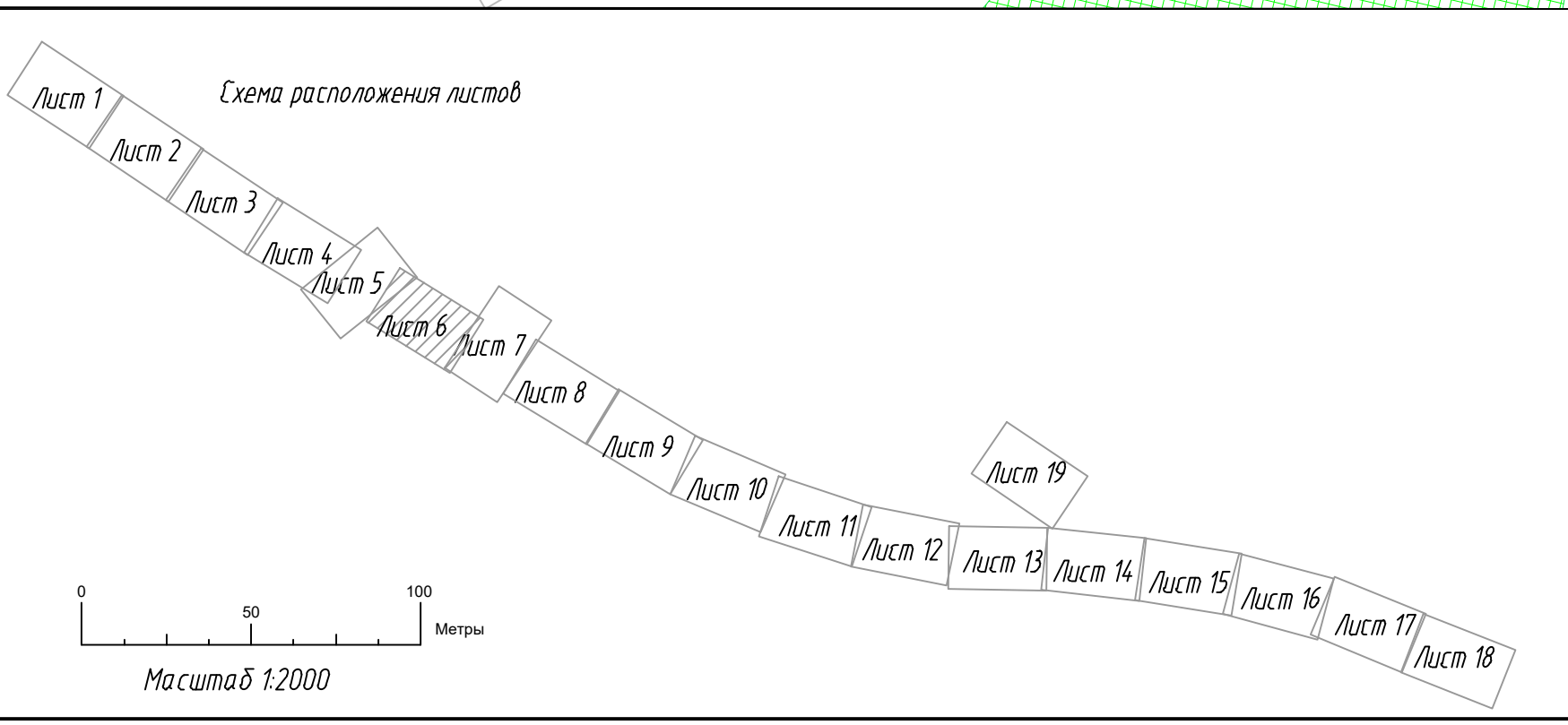
Составлена	
Внесены	
Проверен	
И.М.И.	





						960-06-1356-69.1-ИЗМ4-ПП1.1		
						«Создание высокоскоростной магистрали Санкт-Петербург - Москва (участок Кривоко (Алабушево) - Обухово)»		
						6 этап - Строительство участка Новая Тавра (вкл.) - Высоково (искл.)		
						Проект планировки территории		
						Тверская область, Калининский муниципальный округ		
И.М.	Коп. у.	Лист	И.М.	Подп.	Дата	Сводный	Лист	Листов
Разработал	Федоров	01.04.26	Проверил	Васильев	01.04.26	5	19	
						Чертеж красной линией. Чертеж границ зон планируемого размещения линейного объекта. Чертеж границ зон планируемого размещения линейных объектов, подлежащих реконструкции в связи с изменением их местоположения		
						И.М.И. Шильниковская 01.04.26		
						МАСШТАБ		
						Формат А1		



Составлена	
Внесены	
Проверен	
Исполнитель	



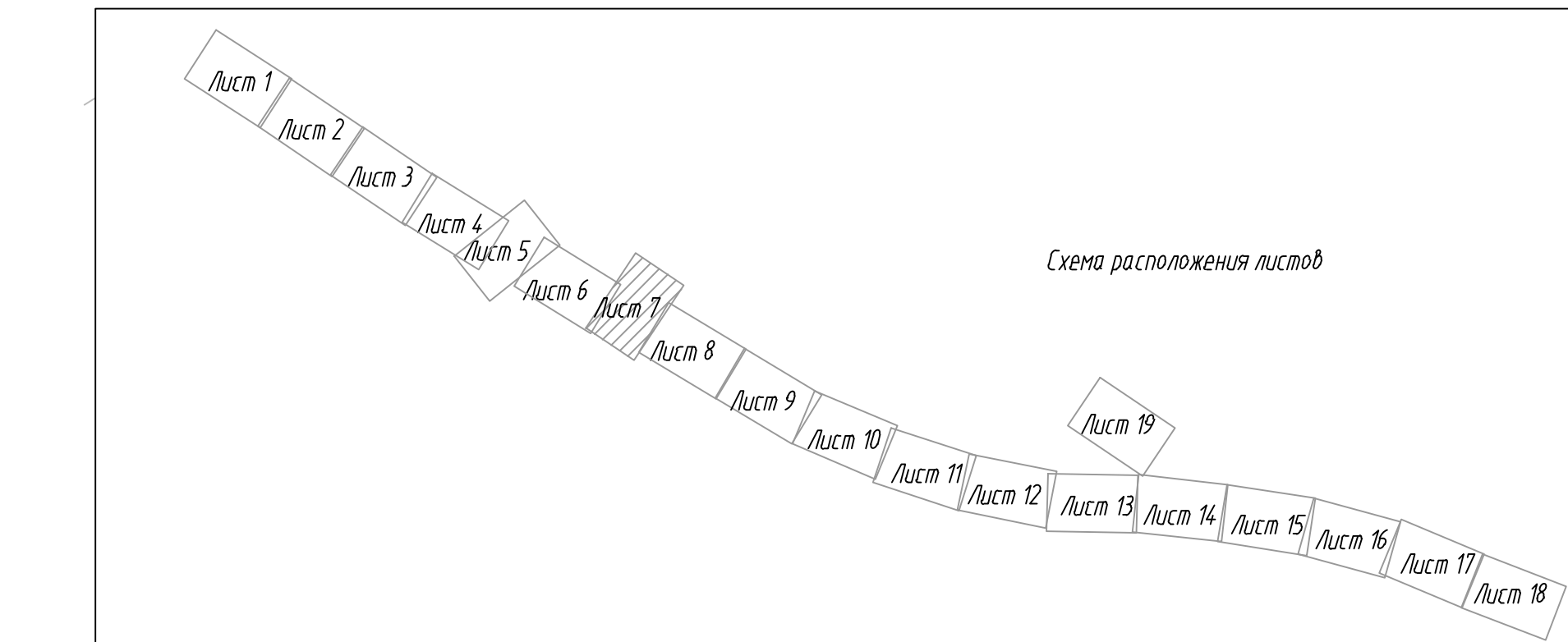
						960-06-1356-69.1-ИЗМ4-ПП1.1		
						«Создание высокоскоростной магистрали Санкт-Петербург - Москва (участок Кривоко (Алабашево) - Обухово)»		
						6 этап - Строительство участка Новая Тавра (вкл.) - Высоково (искл.)		
Изм.	Коп. ун.	Лист	Изд.	Подп.	Дата	Проект планировки территории		
Разработал	Федоров	01/04/26				Тверская область, Калининский муниципальный округ		
Проверил	Васильев	01/04/26				Станция	Лист	Листов
							6	19
Н. контр.	Шильниковская	01/04/26				Чертеж красной линией. Чертеж границ зон планируемого размещения линейного объекта. Чертеж границ зон планируемого размещения линейных объектов, подлежащих реконструкции в связи с изменением их местоположения		
								
						Формат А1		



Калининский муниципальный округ

д. Аксинькино

П.1



						960-06-1356-69.1-ИЗМ4-ПП1.1		
						«Создание высокоскоростной магистрали Санкт-Петербург – Москва (участок Краково (Алабучево) – Обухово). 6 этап – Строительство участка Новая Тавра (вкл.) – Высоково (искл.)»		
						Проект планировки территории		
Изм.	Коп. уч.	Лист	Изд.	Подп.	Дата	Тверская область, Калининский муниципальный округ	Студия	Лист
Разработал	Федоров	01/04/26					7	19
Проверил	Васильев	01/04/26						
						Чертеж красной линией. Чертеж границ зон планируемого размещения линейного объекта. Чертеж границ зон планируемого размещения линейных объектов, подлежащих реконструкции в связи с изменением их местоположения		
Н. контр.	Шильникова	01/04/26						

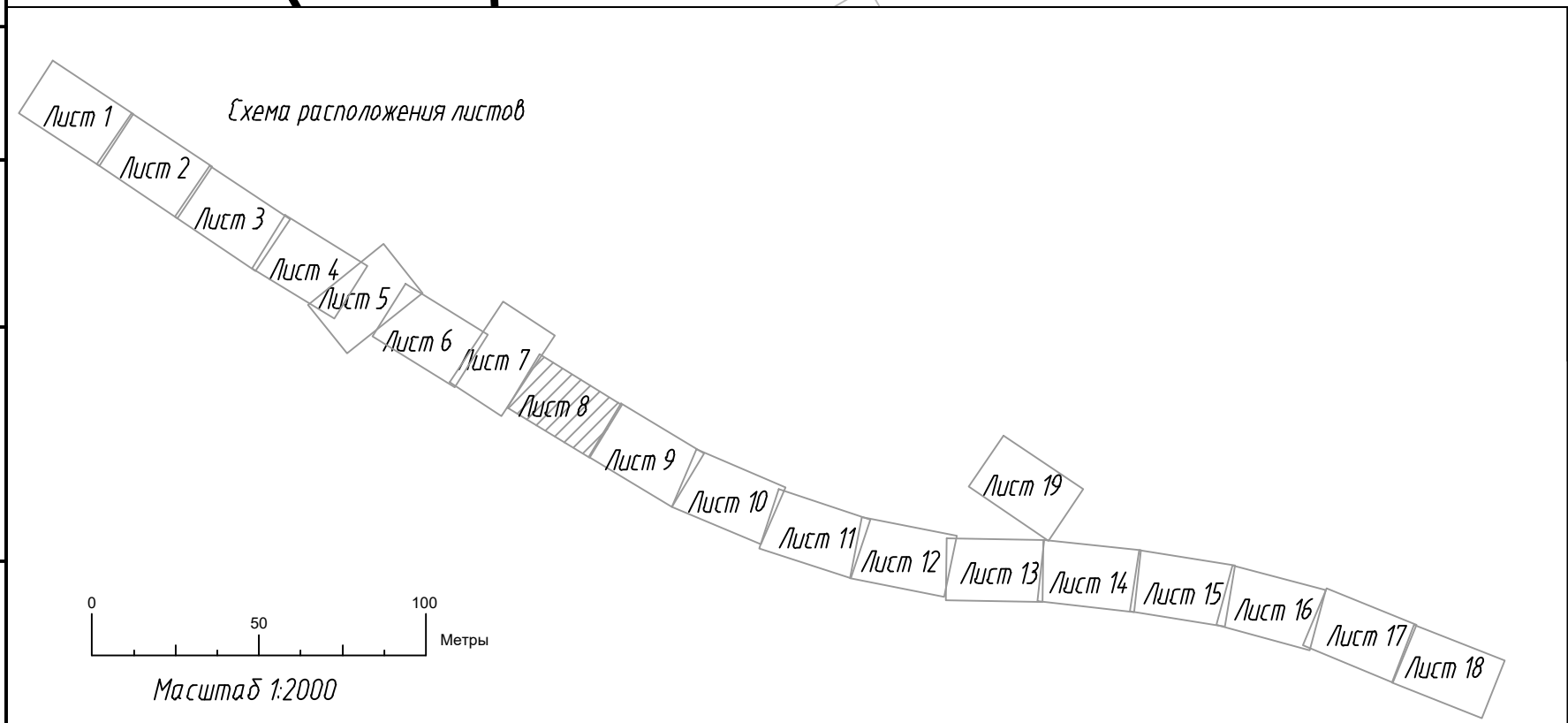
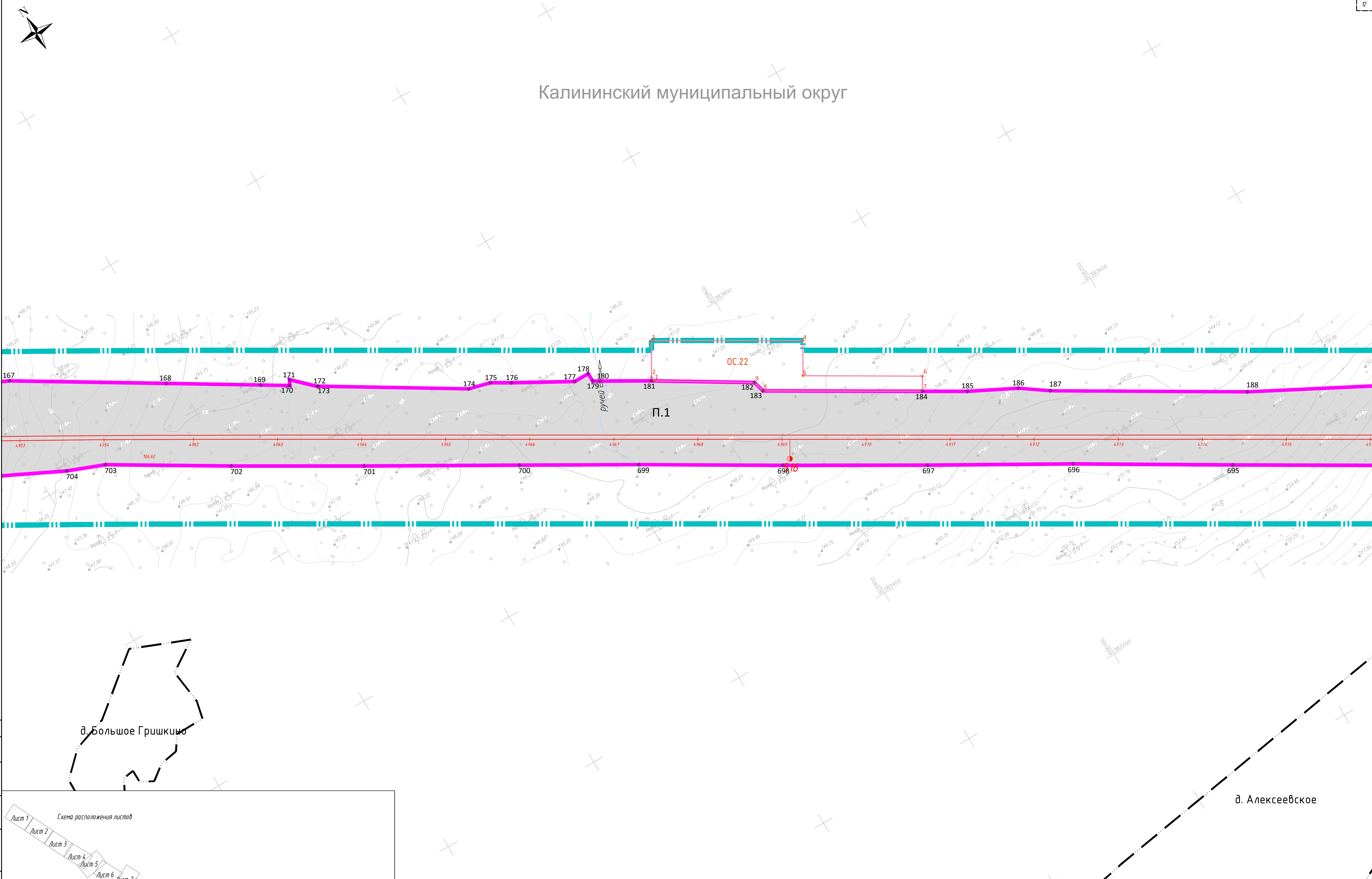
Формат А1



0 50 100 Метры

Масштаб 1:2000

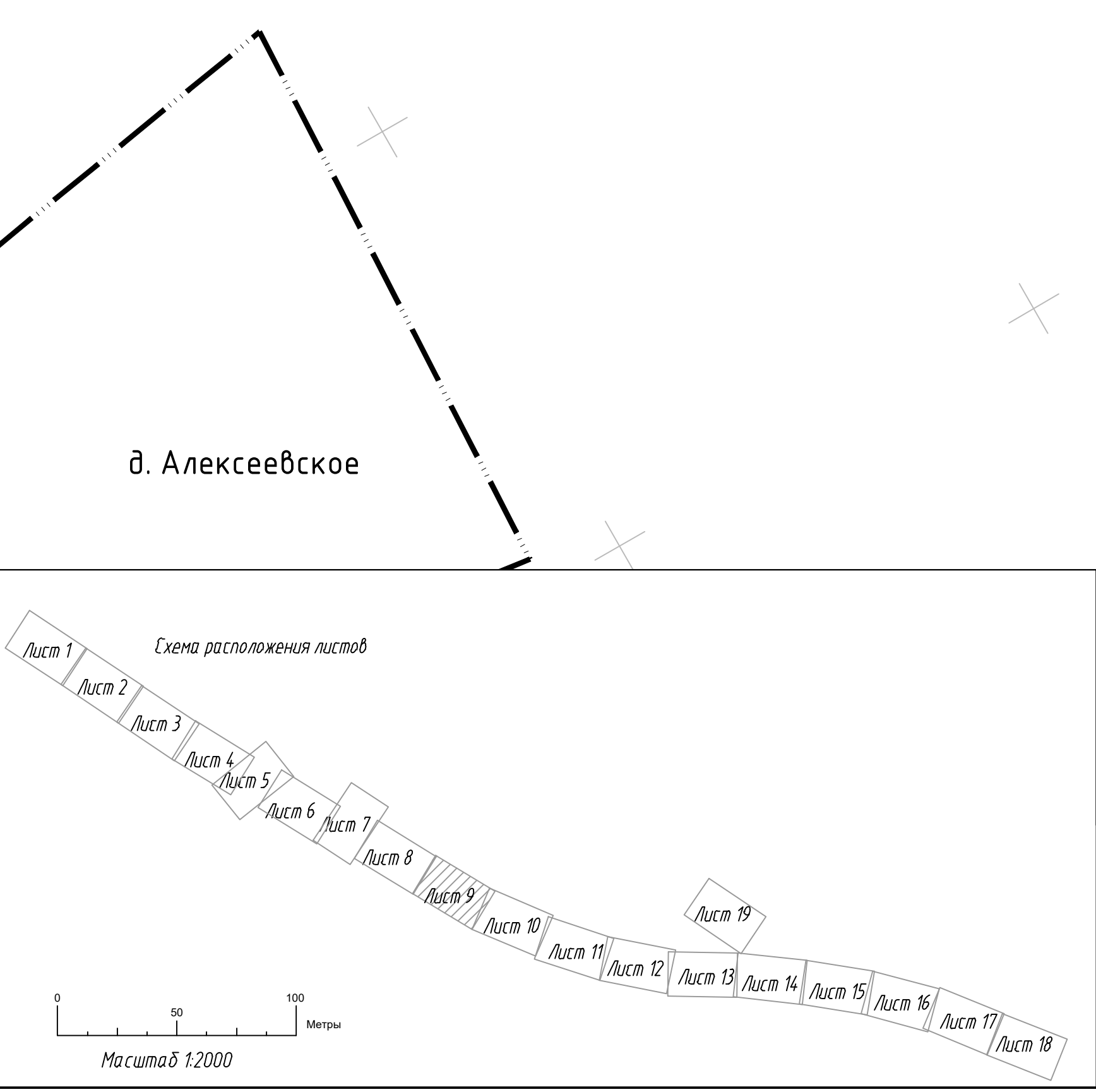
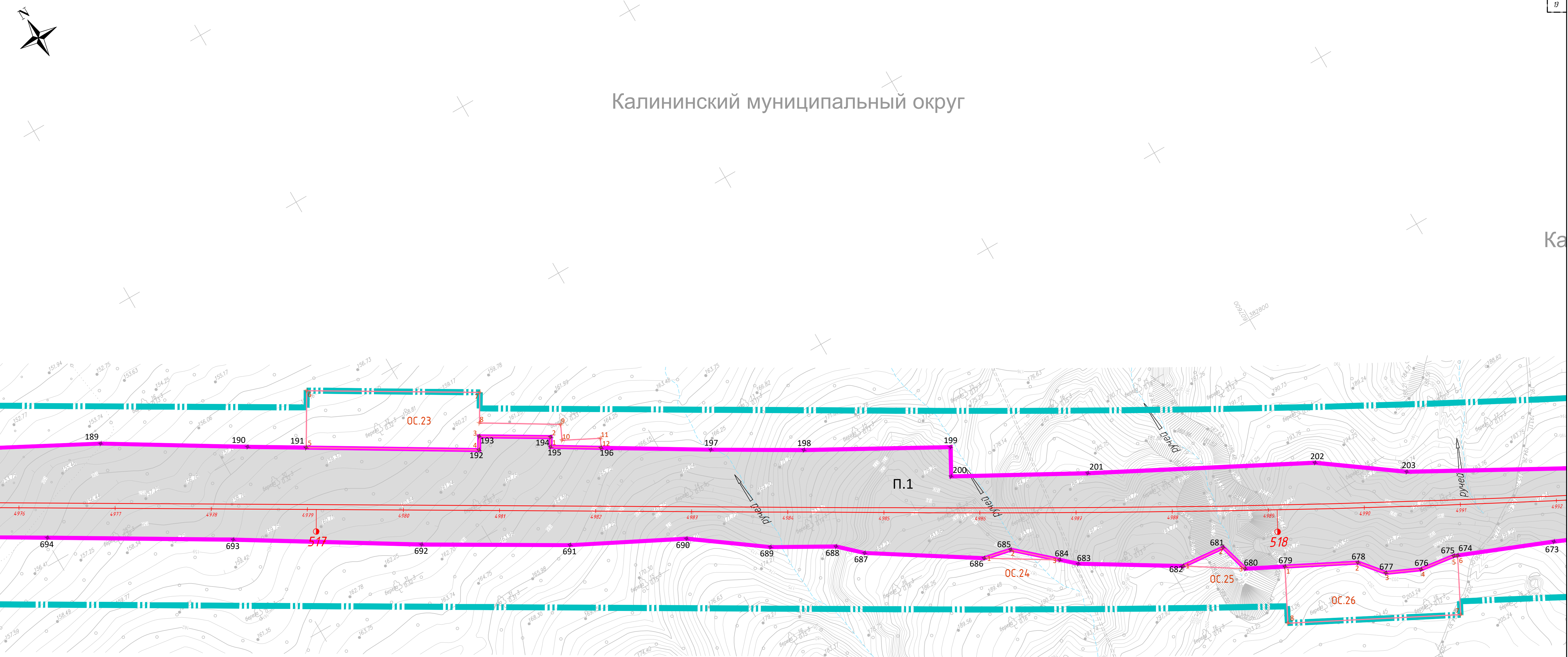
Составлена	
Внесена	
Проверена	
Издана	

Калининский муниципальный округ



						960-06-1356-69.1-ИЗМ4-ПП1.1				
						«Создание высокоскоростной магистрали Санкт-Петербург – Москва (участок Кривково (Алабущево) – Обухово). 6 этап – Строительство участка Новая Тверь (вкл.) – Высоково (искл.)»				
Изм.	Коп. уч.	Лист	Изд.	Подп.	Дата	Проект планировки территории		Тверская область, Калининский муниципальный округ		
Разработал	Федоров			01.04.26						
Проверил	Васильев			01.04.26						
								Студия	Лист	Листов
									8	19
Н. контр.	Шильникова			01.04.26	Чертеж красных линий. Чертеж границ зон планируемого размещения линейного объекта. Чертеж границ зон планируемого размещения линейных объектов, подлежащих реконструкции в связи с изменением их местоположения					

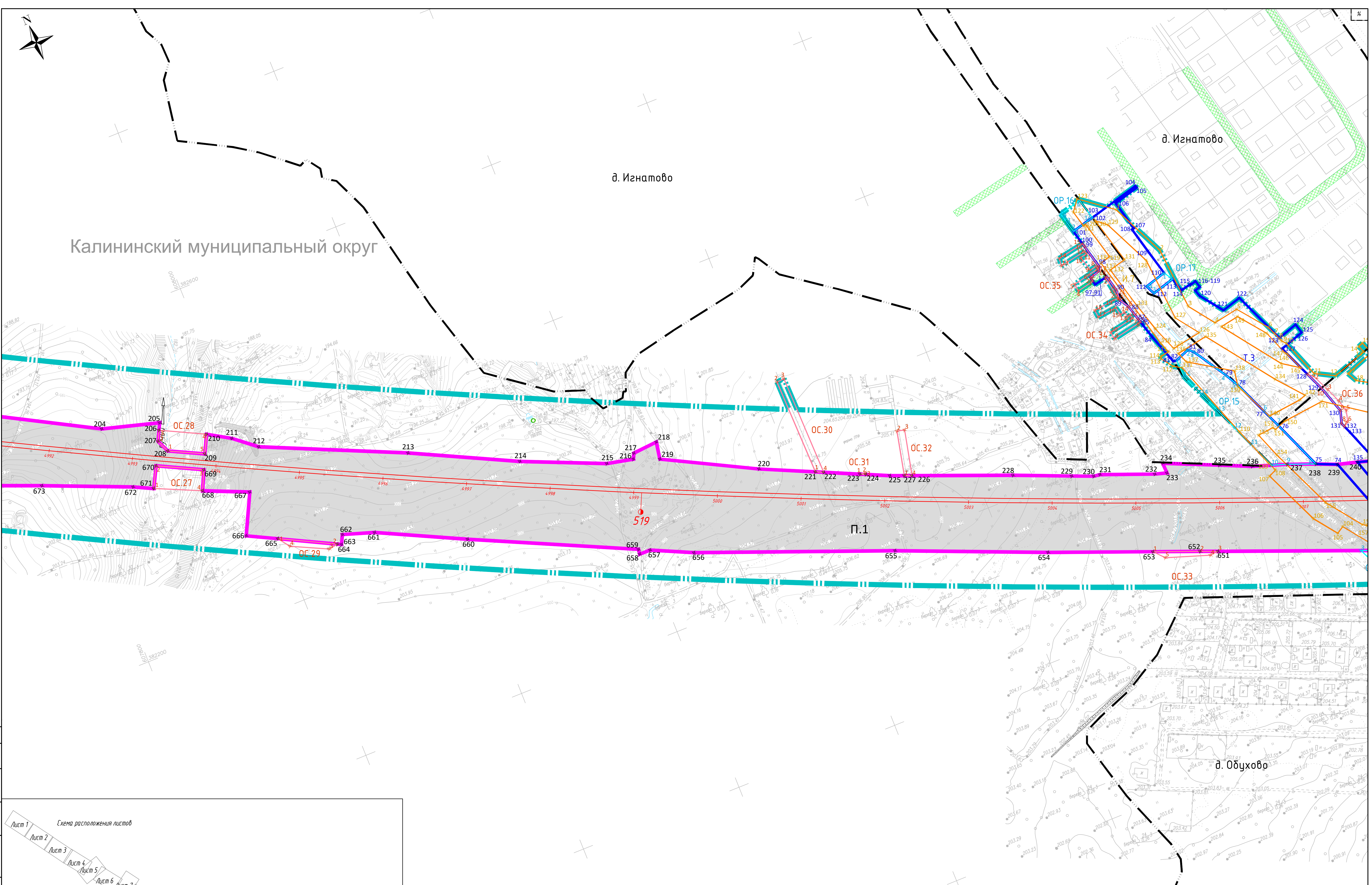
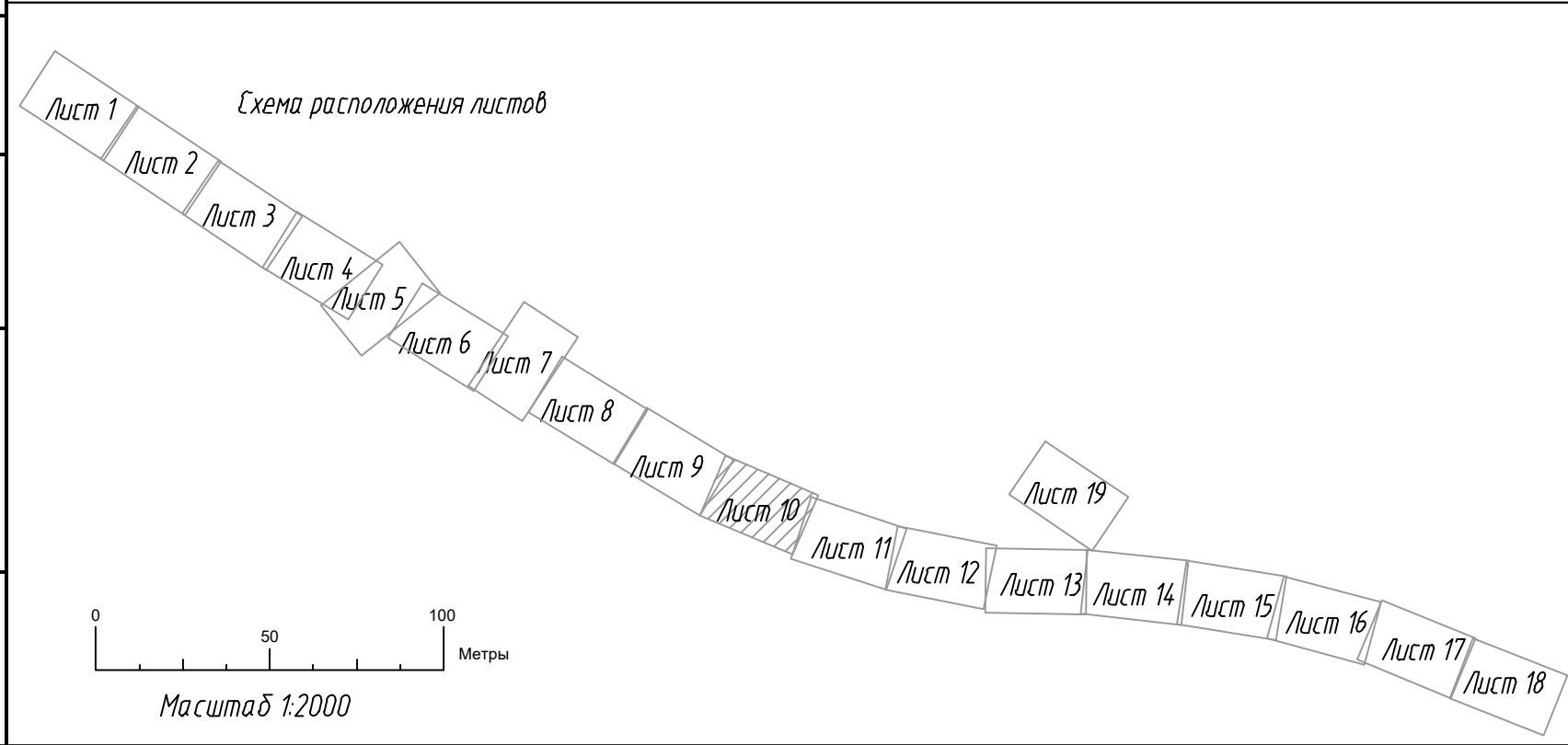
Калининский муниципальный округ




Составлена	
Взята из	И
Лист и дата	
Имя, Инициал	

						960-06-1356-69.1-ИЗМ4-ПП1.1		
						«Создание высокоскоростной магистрали Санкт-Петербург - Москва (участок Краково (Алабашево) - Обухово)»		
						6 этап - Строительство участка Новая Таварь (вкл.) - Высоково (искл.)		
Изм.	Коп. уч.	Лист	Изд.	Подп.	Дата	Проект планировки территории		
Разработал	Федоров	01/04/26				Тверская область, Калининский муниципальный округ		
Проверил	Васильев	01/04/26				Стандия	Лист	Листов
							9	19
И. контр.	Шильникова	01/04/26				Чертеж красной линией. Чертеж границ зон планируемого размещения линейного объекта. Чертеж границ зон планируемого размещения линейных объектов, подлежащих реконструкции в связи с изменением их местоположения		
								
						Формат А1		

Составлена					
Взята из					
Лист и дата					
Имя, Инициалы					

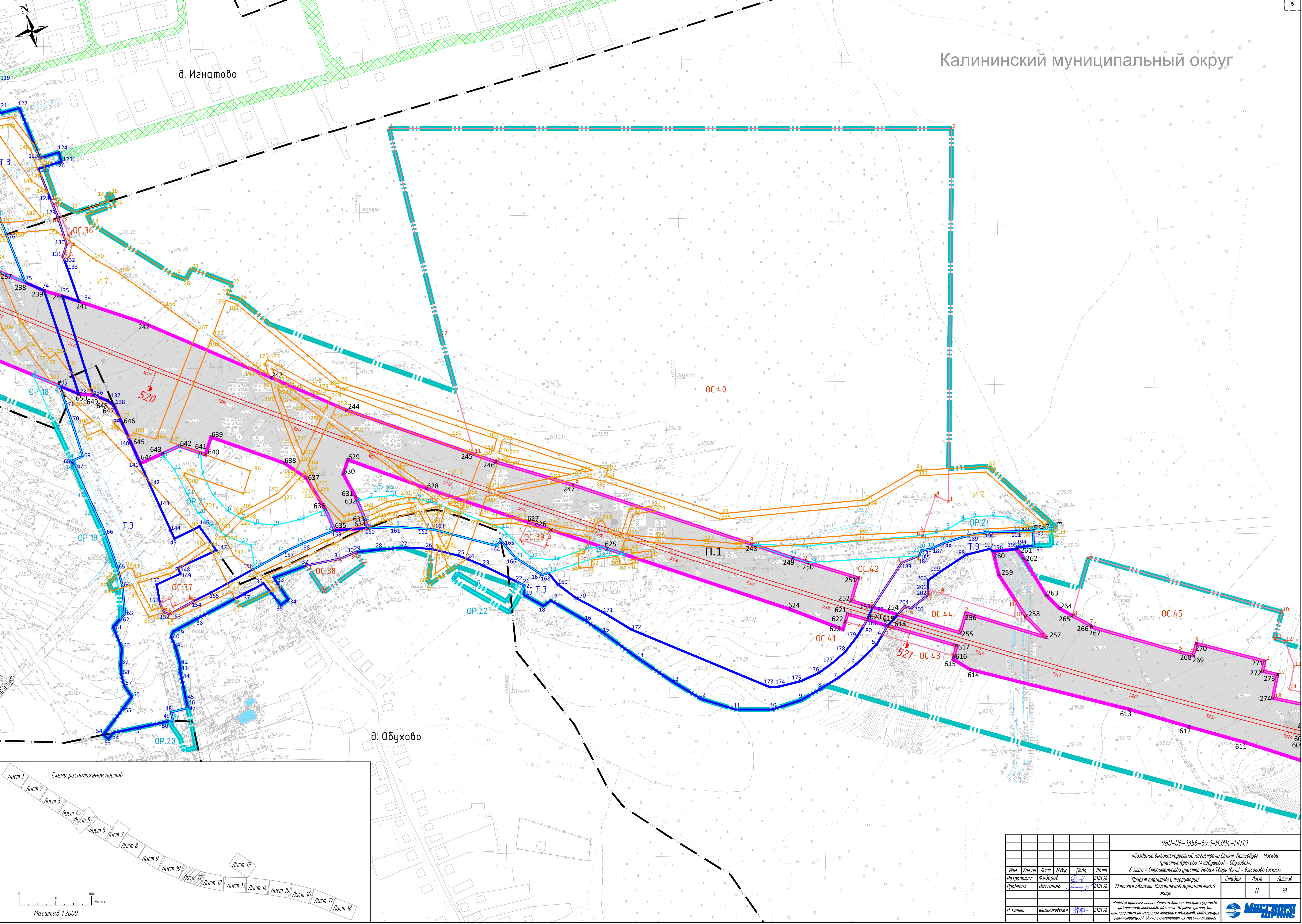


						960-06-1356-69.1-ИЗМ4-ПП1.1		
						«Создание высокоскоростной магистрали Санкт-Петербург - Москва (участок Кривоко (Алабучьево) - Обухово).»		
						6 этап - Строительство участка Новая Тавь (вкл.) - Высоково (искл.)		
						Проект планировки территории		
						Тверская область, Калининский муниципальный округ		
Изм.	Коп. уч.	Лист	Изд.	Подп.	Дата	Сводный	Лист	Листов
Разработал	Федоров	01/04/26					10	19
Проверил	Васильев	01/04/26						
И. контр.	Шильковский	01/04/26						
						Чертеж границ зон планируемого размещения линейного объекта. Чертеж границ зон планируемого размещения линейных объектов, подлежащих реконструкции в связи с изменением их местоположения		
								
						Формат А1		

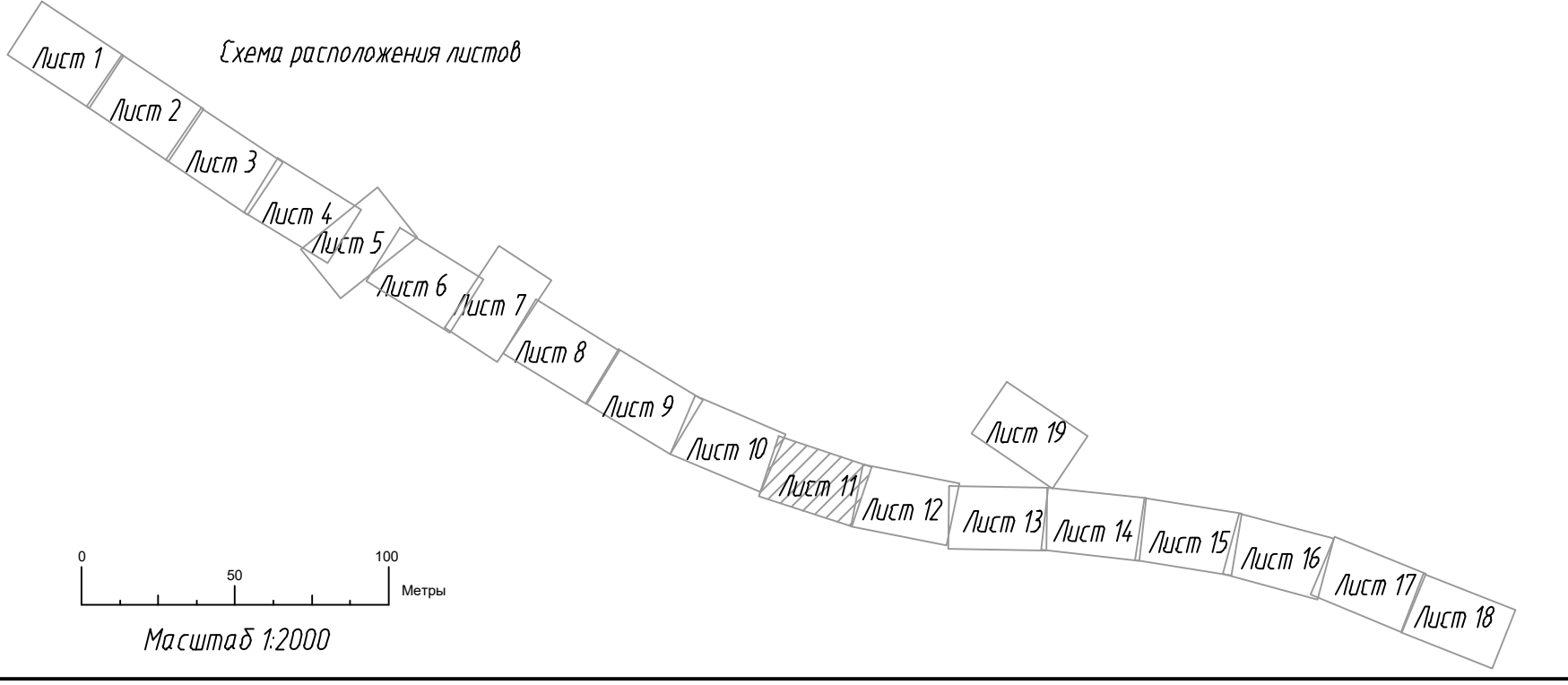
Калининский муниципальный округ

д. Игнатово


д. Обухово



Составлена	
Внесены	
Дата	
Имя	



						960-06-1356-69.1-ИЗМ4-ПП1.1		
						«Создание высокоскоростной магистрали Санкт-Петербург - Москва (участок Краково (Алабушево) - Обухово)»		
						6 этап - Строительство участка Новая Тавь (вкл.) - Высоково (искл.)		
						Проект планировки территории		
						Тверская область, Калининский муниципальный округ		
Изм.	Коп. у.	Лист	Изд.	Подп.	Дата	Свидет.	Лист	Листов
Разработал	Федоров	01/04/26					11	19
Проверил	Васильев	01/04/26						
						Чертеж красной линией. Чертеж границ зон планируемого размещения линейных объектов. Чертеж границ зон планируемого размещения линейных объектов, подлежащих реконструкции в связи с изменением их местоположения		
						Масштаб 1:2000		



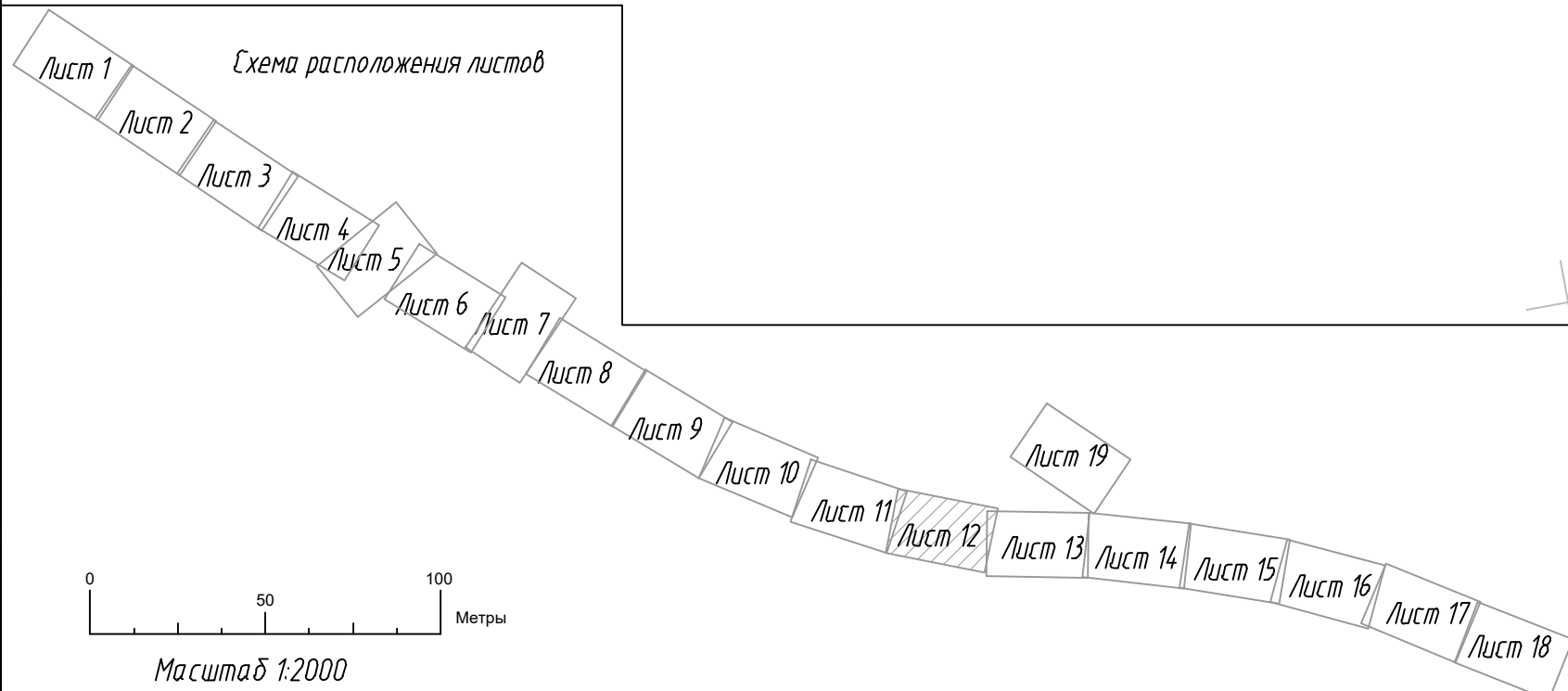
Калининский муниципальный округ

д. Поминово

д. Осекино

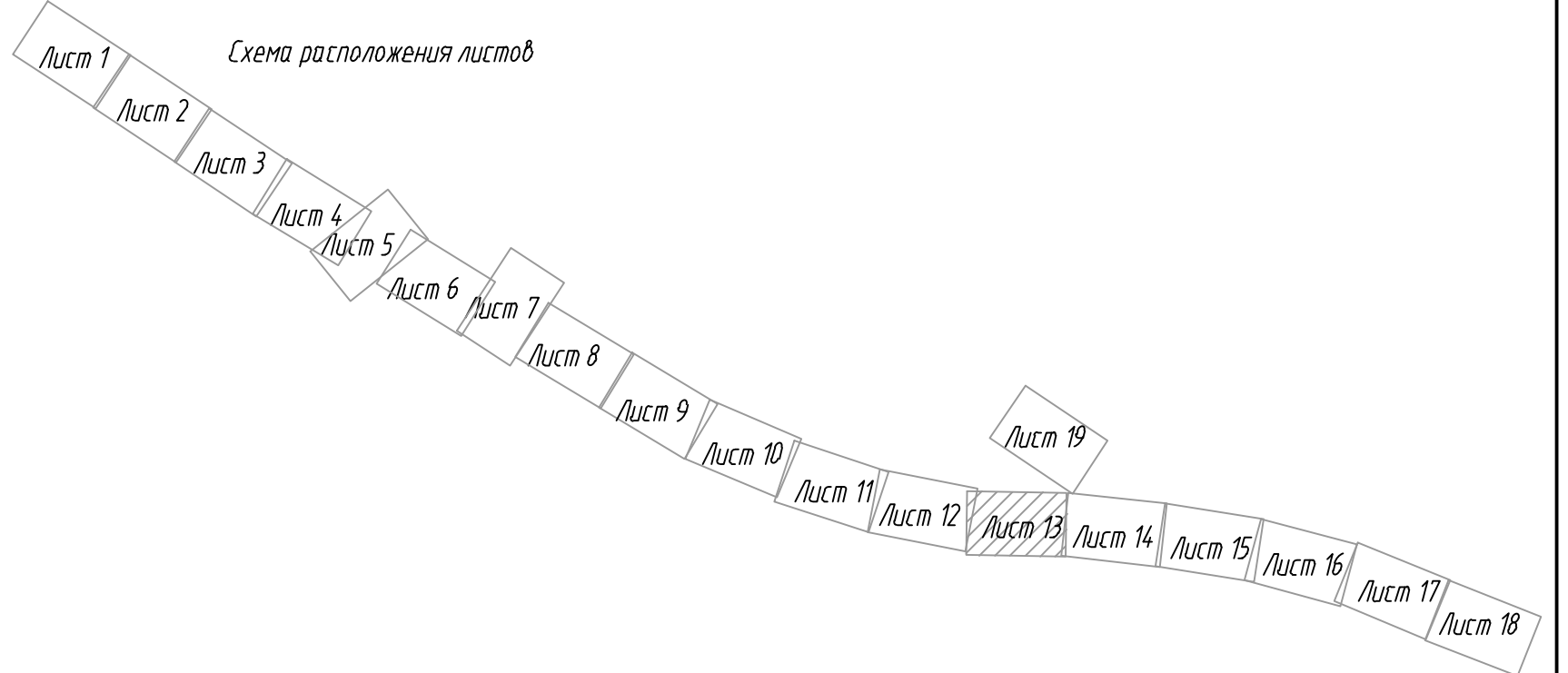
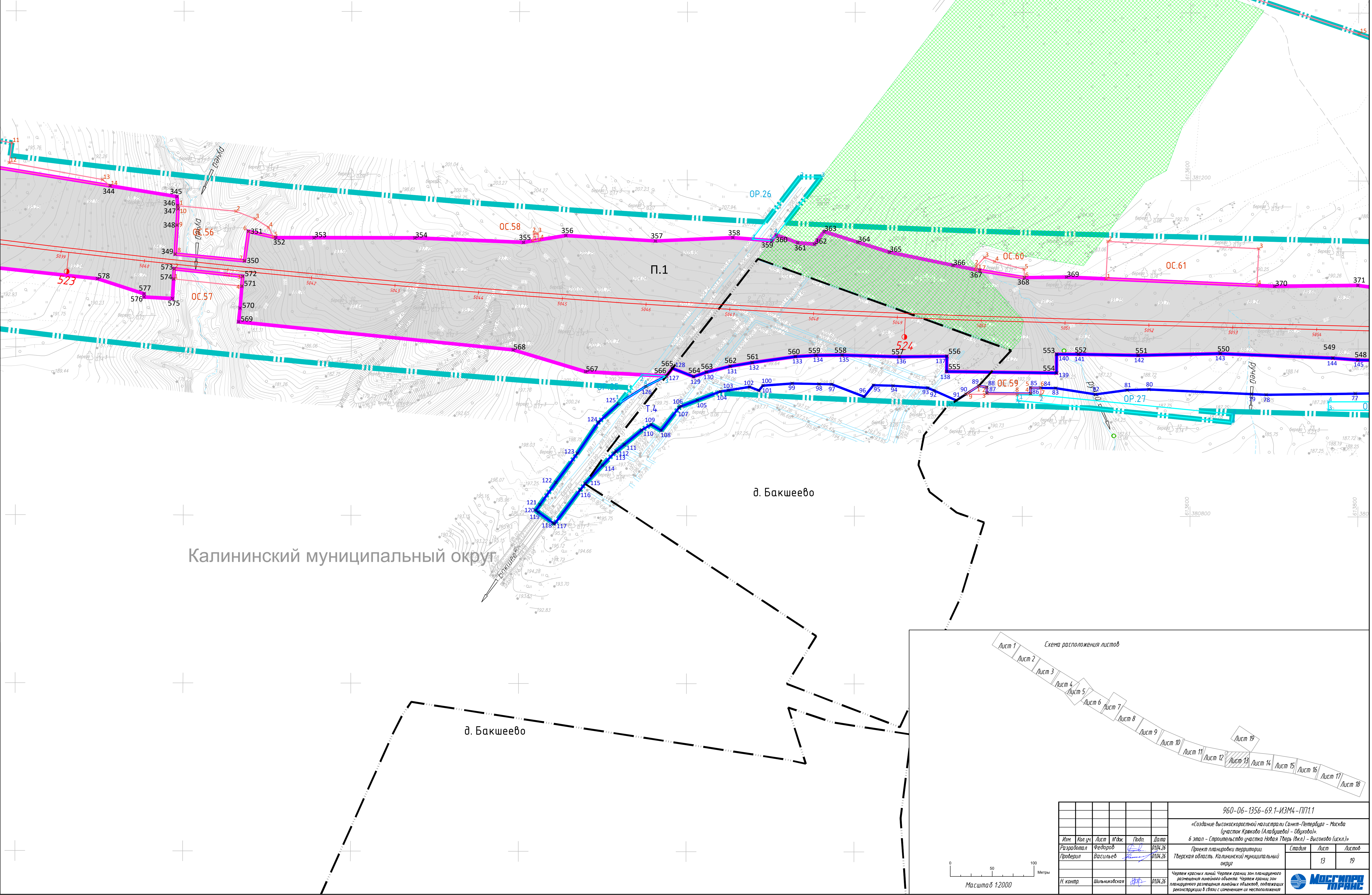

д. Осекино

П.1



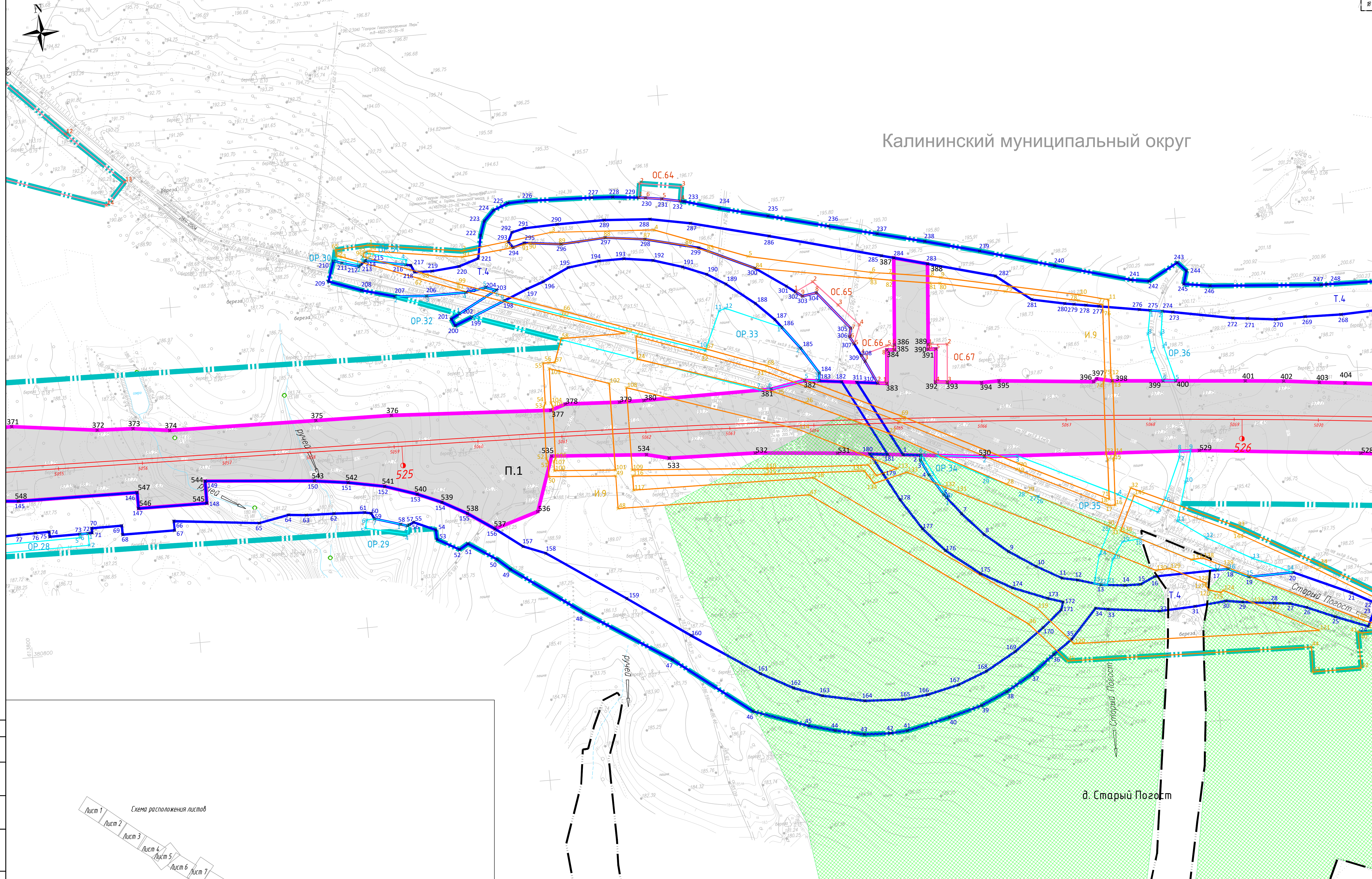
						960-06-1356-69.1-ИЗМ4-ПП1.1		
						«Создание высокоскоростной магистрали Санкт-Петербург – Москва (участок Краково (Алабущево) – Обухово). 6 этап – Строительство участка Новая Тавь (вкл.) – Высоково (искл.)»		
Изм.	Коп. ун.	Лист	Изд.	Подп.	Дата	Проект планировки территории		
Разработал	Федоров	01.04.26				Тверская область, Калининский муниципальный округ		
Проверил	Васильев	01.04.26				Студия	Лист	Листов
							12	19
Н. контр.	Шильниковская	01.04.26				Чертеж красной линией. Чертеж границ зон планировочного размещения линейного объекта. Чертеж границ зон планировочного размещения линейных объектов, подлежащих реконструкции в связи с изменением их местоположения		



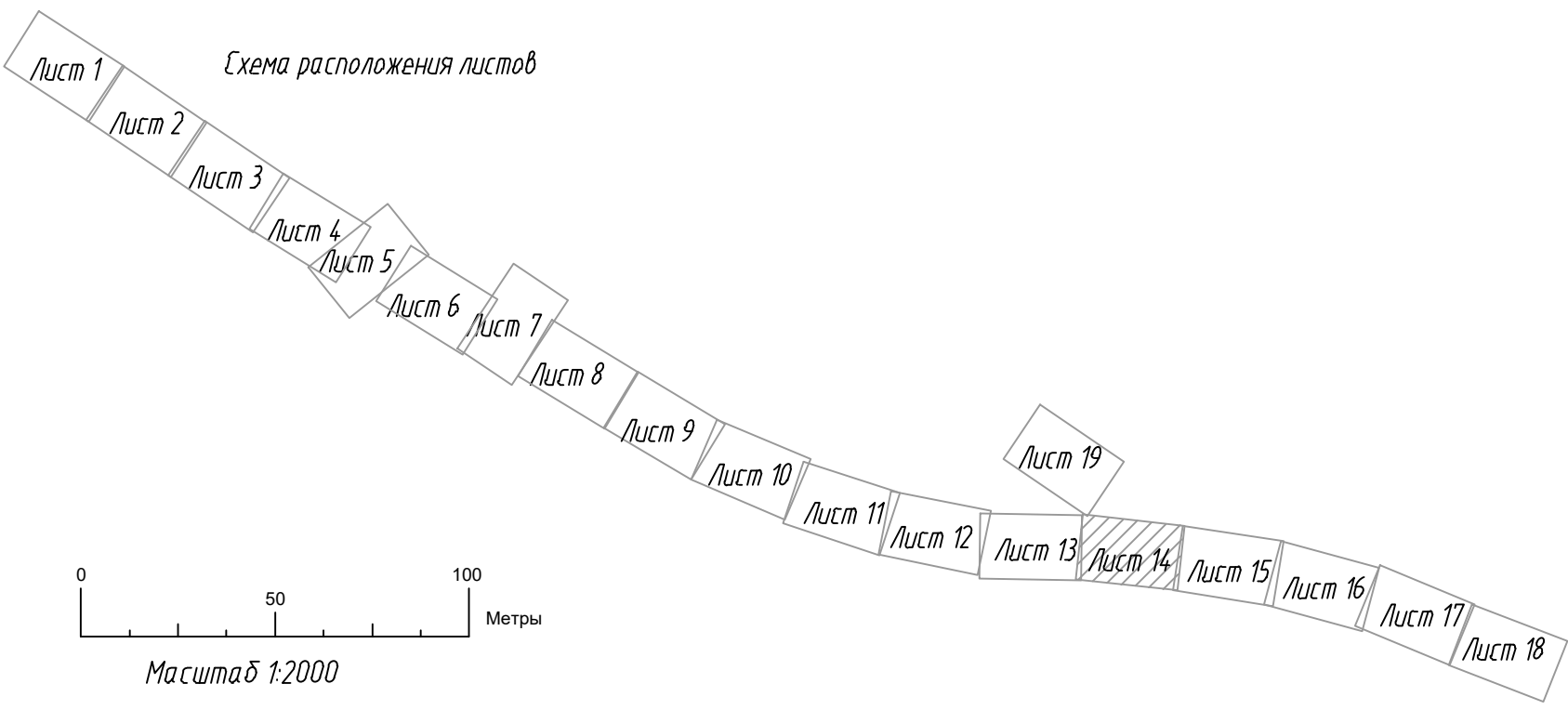


					960-06-1356-69.1-ИЗМ4-ПП1.1		
					«Создание высокоскоростной магистрали Санкт-Петербург – Москва (участок Кривково (Алабугево) – Обухово)»		
					6 этап – Строительство участка Новая Тавра (вкл.) – Высоково (искл.)		
Изм.	Коп. ун.	Лист	Изд.	Подп.	Дата	Проект планировки территории	
Разработал	Федоров	01.04.26	01.04.26	01.04.26	01.04.26	Тверская область, Калининский муниципальный округ	
Проверил	Васильев	01.04.26	01.04.26	01.04.26	01.04.26	Сводный	
						Лист	
						Лист 13	
						Лист 19	
						Лист 19	
						Лист 19	
						Лист 19	
						Лист 19	
						Лист 19	
						Лист 19	
						Лист 19	
						Лист 19	
						Лист 19	
						Лист 19	
						Лист 19	
						Лист 19	
						Лист 19	
						Лист 19	
						Лист 19	
						Лист 19	
						Лист 19	
						Лист 19	
						Лист 19	
						Лист 19	
						Лист 19	
						Лист 19	
						Лист 19	
						Лист 19	
						Лист 19	
						Лист 19	
						Лист 19	
						Лист 19	
						Лист 19	
						Лист 19	
						Лист 19	
						Лист 19	
						Лист 19	
						Лист 19	
						Лист 19	
						Лист 19	
						Лист 19	
						Лист 19	
						Лист 19	
						Лист 19	
						Лист 19	
						Лист 19	
						Лист 19	
						Лист 19	
						Лист 19	
						Лист 19	
						Лист 19	
						Лист 19	
						Лист 19	
						Лист 19	
						Лист 19	
						Лист 19	
						Лист 19	
						Лист 19	
						Лист 19	
						Лист 19	
						Лист 19	
						Лист 19	
						Лист 19	
						Лист 19	
						Лист 19	
						Лист 19	
						Лист 19	
						Лист 19	
						Лист 19	
						Лист 19	
						Лист 19	
						Лист 19	
						Лист 19	
						Лист 19	
						Лист 19	
						Лист 19	
						Лист 19	
						Лист 19	
						Лист 19	
						Лист 19	
						Лист 19	
						Лист 19	
						Лист 19	
						Лист 19	
						Лист 19	
						Лист 19	
						Лист 19	
						Лист 19	
						Лист 19	
						Лист 19	
						Лист 19	
						Лист 19	
						Лист 19	
						Лист 19	
						Лист 19	
						Лист 19	
						Лист 19	
						Лист 19	
						Лист 19	
						Лист 19	
						Лист 19	
						Лист 19	
						Лист 19	
						Лист 19	
						Лист 19	
						Лист 19	
						Лист 19	
						Лист 19	
						Лист 19	
						Лист 19	
						Лист 19	
						Лист 19	
						Лист 19	
						Лист 19	
						Лист 19	
						Лист 19	
						Лист 19	
						Лист 19	
						Лист 19	
						Лист 19	
						Лист 19	
						Лист 19	
						Лист 19	
						Лист 19	
						Лист 19	
						Лист 19	
						Лист 19	
						Лист 19	
						Лист 19	
						Лист 19	
						Лист 19	
						Лист 19	
						Лист 19	
						Лист 19	
						Лист 19	
						Лист 19	
						Лист 19	
						Лист 19	
						Лист 19	
						Лист 19	
						Лист 19	
						Лист 19	
						Лист 19	
						Лист 19	
						Лист 19	
						Лист 19	
						Лист 19	
						Лист 19	
						Лист 19	
						Лист 19	
						Лист 19	
						Лист 19	
						Лист 19	
						Лист 19	
						Лист 19	
						Лист 19	
						Лист 19	
						Лист 19	
						Лист 19	
						Лист 19	
						Лист 19	
						Лист 19	
						Лист 19	
						Лист 19	
						Лист 19	
						Лист 19	
						Лист 19	
						Лист 19	
						Лист 19	
						Лист 19	
						Лист 19	
						Лист 19	
						Лист 19	
						Лист 19	
						Лист 19	
						Лист 19	
						Лист 19	
						Лист 19	
						Лист 19	
						Лист 19	
						Лист 19	
						Лист 19	
						Лист 19	
						Лист 19	
						Лист 19	
						Лист 19	
						Лист 19	
						Лист 19	
						Лист 19	
						Лист 19	
						Лист 19	
						Лист 19	
						Лист 19	
						Лист 19	
						Лист 19	
						Лист 19	
						Лист 19	
						Лист 19	
						Лист 19	

Калининский муниципальный округ




д. Старый Позогост



960-06-1356-69.1-ИЗМ4-ПП1.1					
«Создание высокоскоростной магистрали Санкт-Петербург – Москва (участок Краково (Алабушево) – Обухово)»					
6 этап – Строительство участка Новая Таверь (вкл.) – Высоково (искл.)					
Проект планировки территории					
Тверская область, Калининский муниципальный округ					
Изм.	Коп. ут.	Лист	Изд.	Подп.	Дата
Разработал	Федоров	01/04/26			
Проверил	Васильев	01/04/26			
Чертеж красной линией. Чертеж границ зон планируемого размещения линейного объекта. Чертеж границ зон планируемого размещения линейных объектов, подлежащих реконструкции в связи с изменением их местоположения					
И. контр.	Шильниковская	01/04/26			
Студия		Лист	Листов		
		14	19		

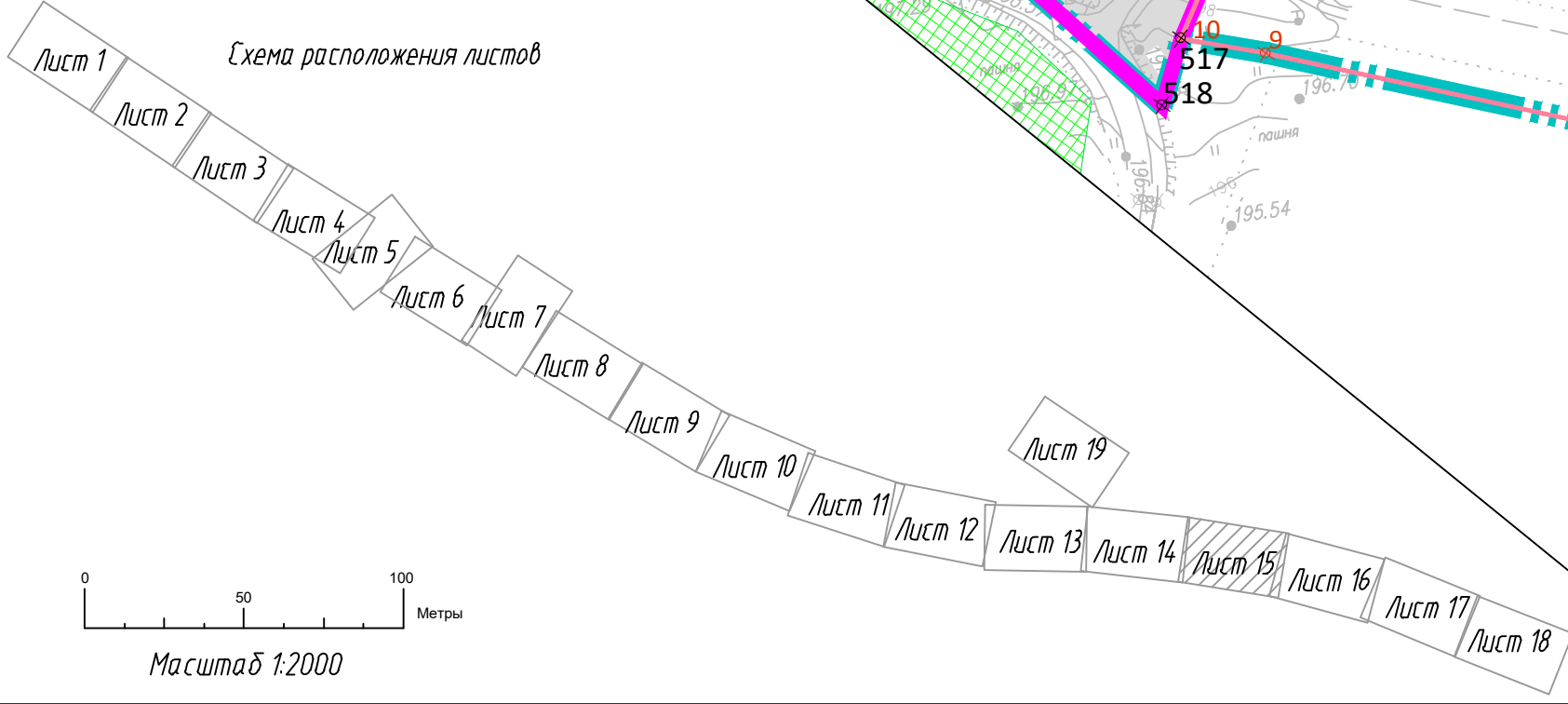




Калининский муниципальный округ



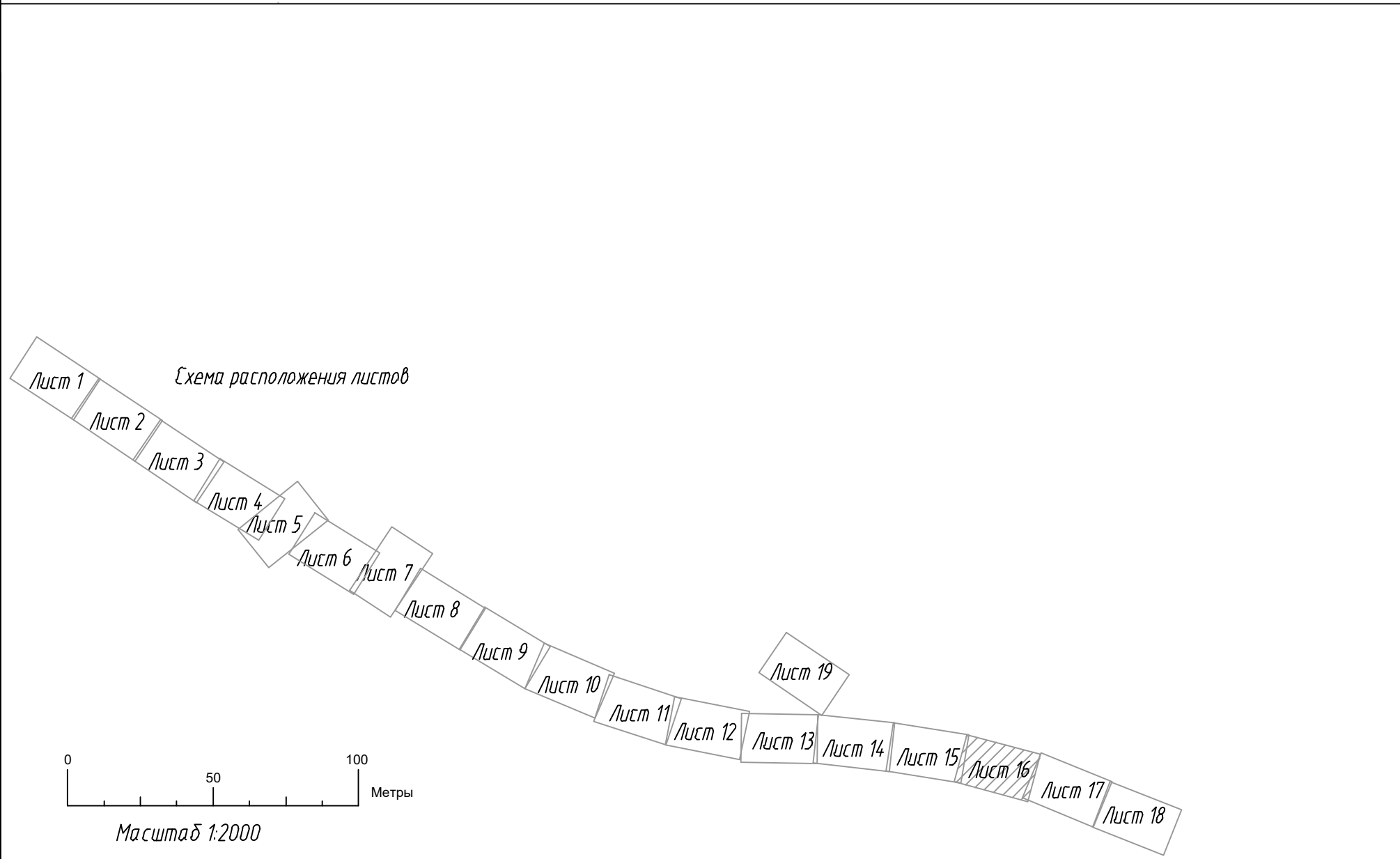
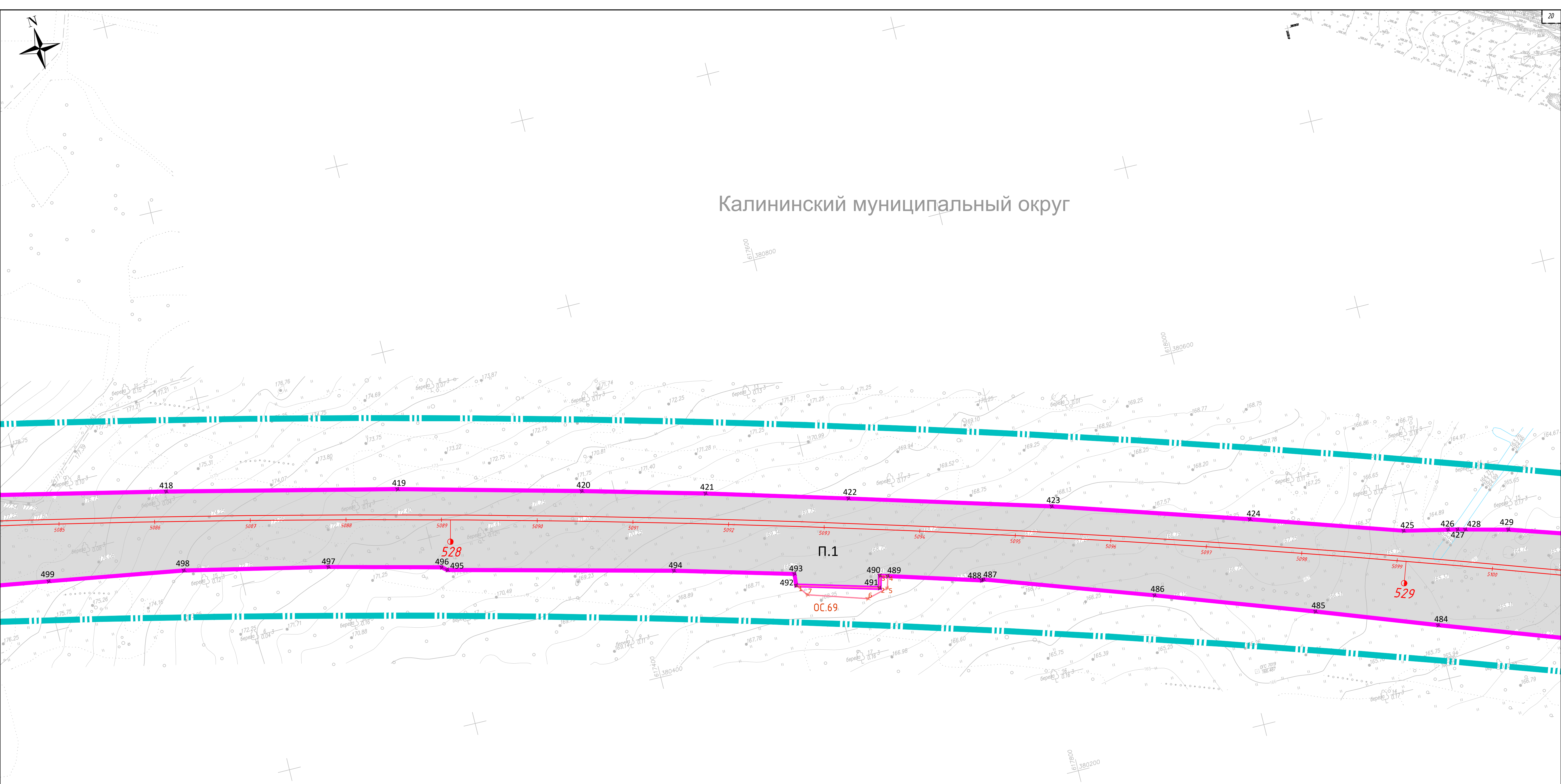
Составлена	
Внесены	
Проверен	
Исполнитель	



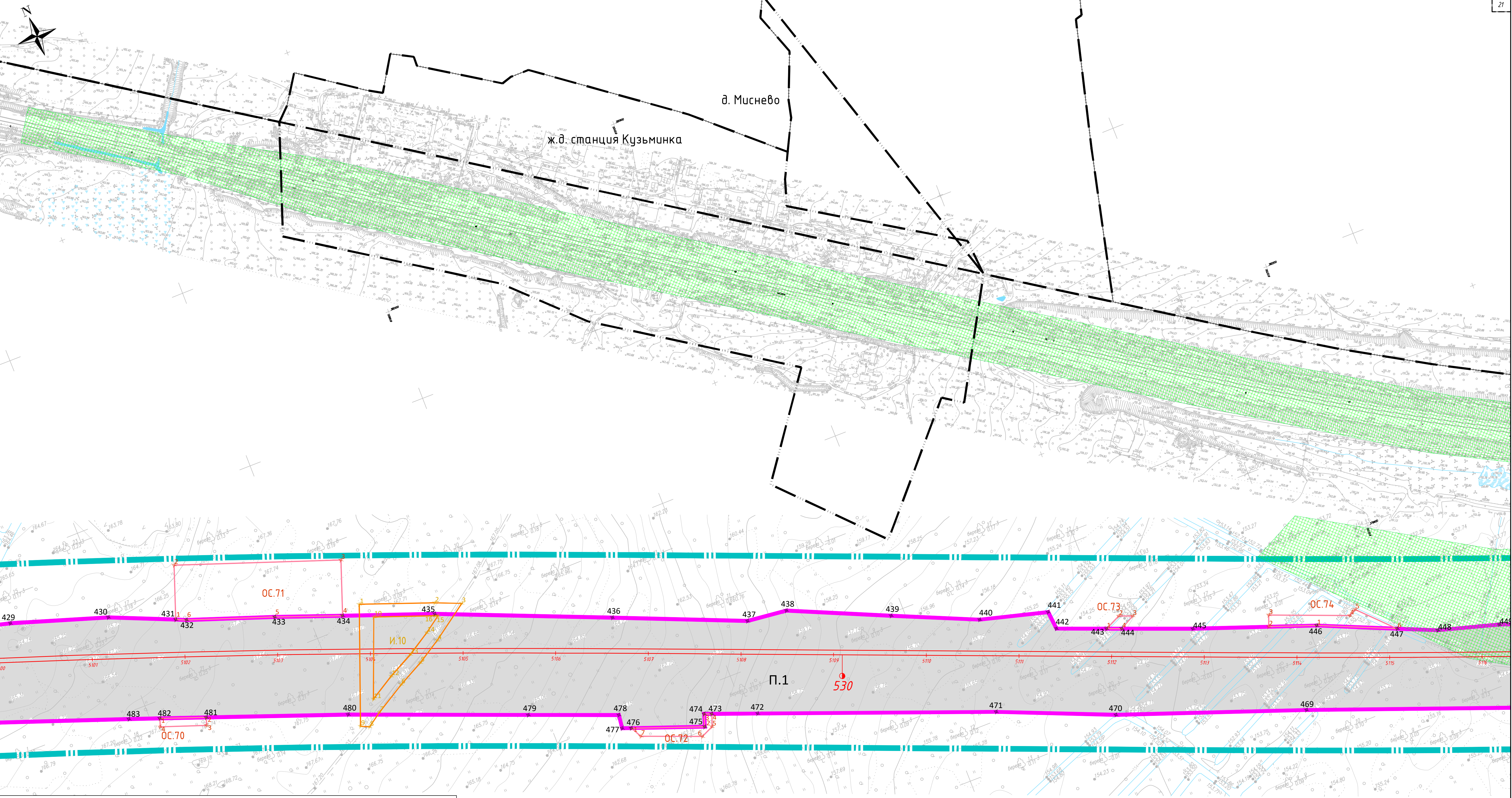
						960-06-1356-69.1-ИЗМ4-ПП1.1		
						«Создание высокоскоростной магистрали Санкт-Петербург - Москва (участок Краково (Алабушево) - Обухово)»		
						6 этап - Строительство участка Новая Тверь (вкл.) - Высоково (искл.)		
						Проект планировки территории		
						Тверская область, Калининский муниципальный округ		
Изм.	Коп. ун.	Лист	Изд.	Подп.	Дата	Свидетельство	Лист	Листов
Разработал	Федоров	22	01/04/26				15	19
Проверил	Васильев	23	01/04/26					
И. контр.	Шильникова	24	01/04/26					



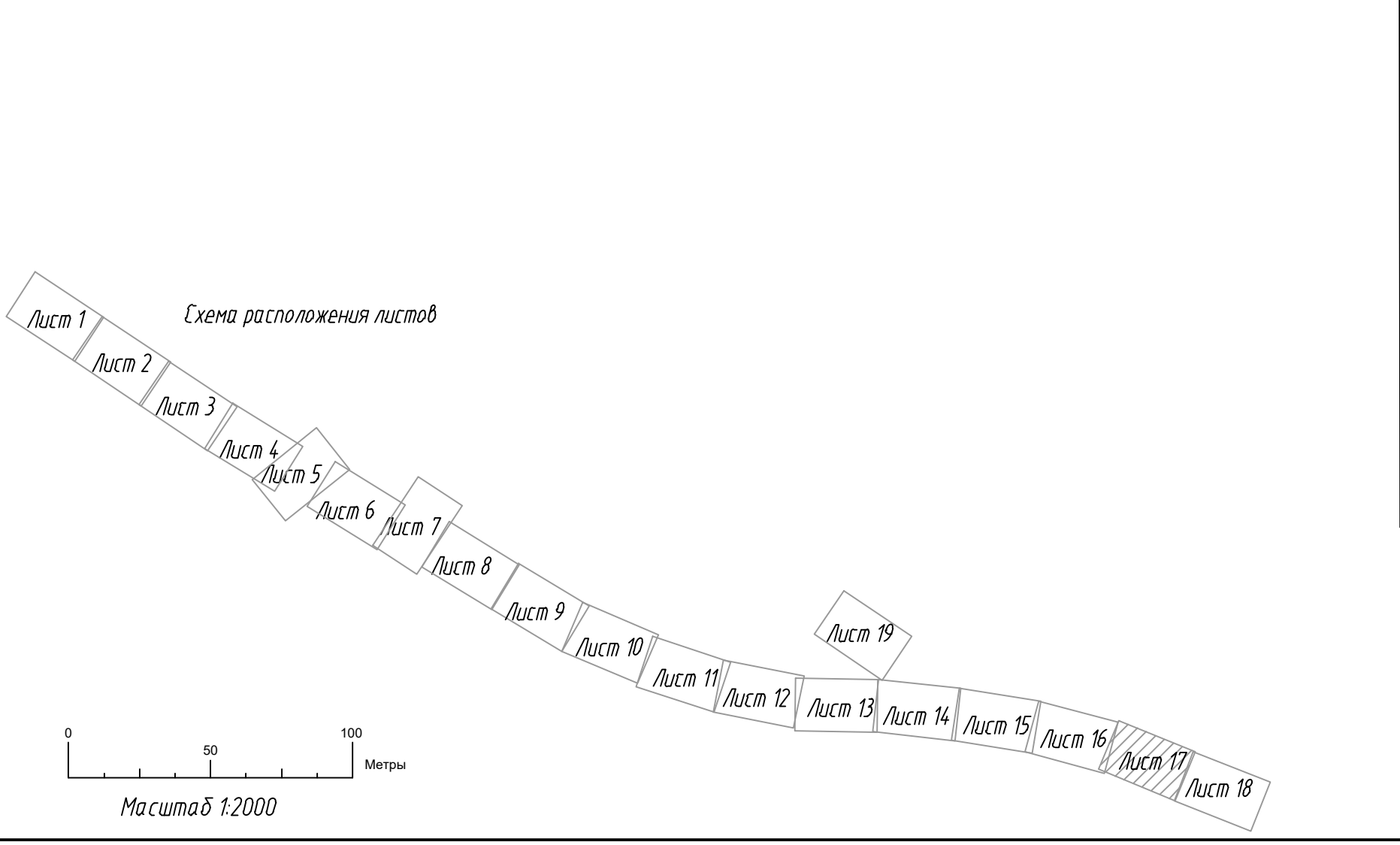
Калининский муниципальный округ



						960-06-1356-69.1-ИЗМ4-ПП1.1		
						«Создание высокоскоростной магистрали Санкт-Петербург - Москва (участок Краково (Алабущево) - Обухово)»		
						6 этап - Строительство участка Новая Тверь (вкл.) - Высоково (искл.)		
						Проект планировки территории		
						Тверская область, Калининский муниципальный округ		
Изм.	Коп. ун.	Лист	Изд.	Подп.	Дата			
Разработал	Федоров	01.04.26				Студия	Лист	Листов
Проверил	Васильев	01.04.26					16	19
Н. контр.	Шильникова	01.04.26				Чертеж красной линией. Чертеж границ зон планируемого размещения линейного объекта. Чертеж границ зон планируемого размещения линейных объектов, подлежащих реконструкции в связи с изменением их местоположения		



Калининский муниципальный округ

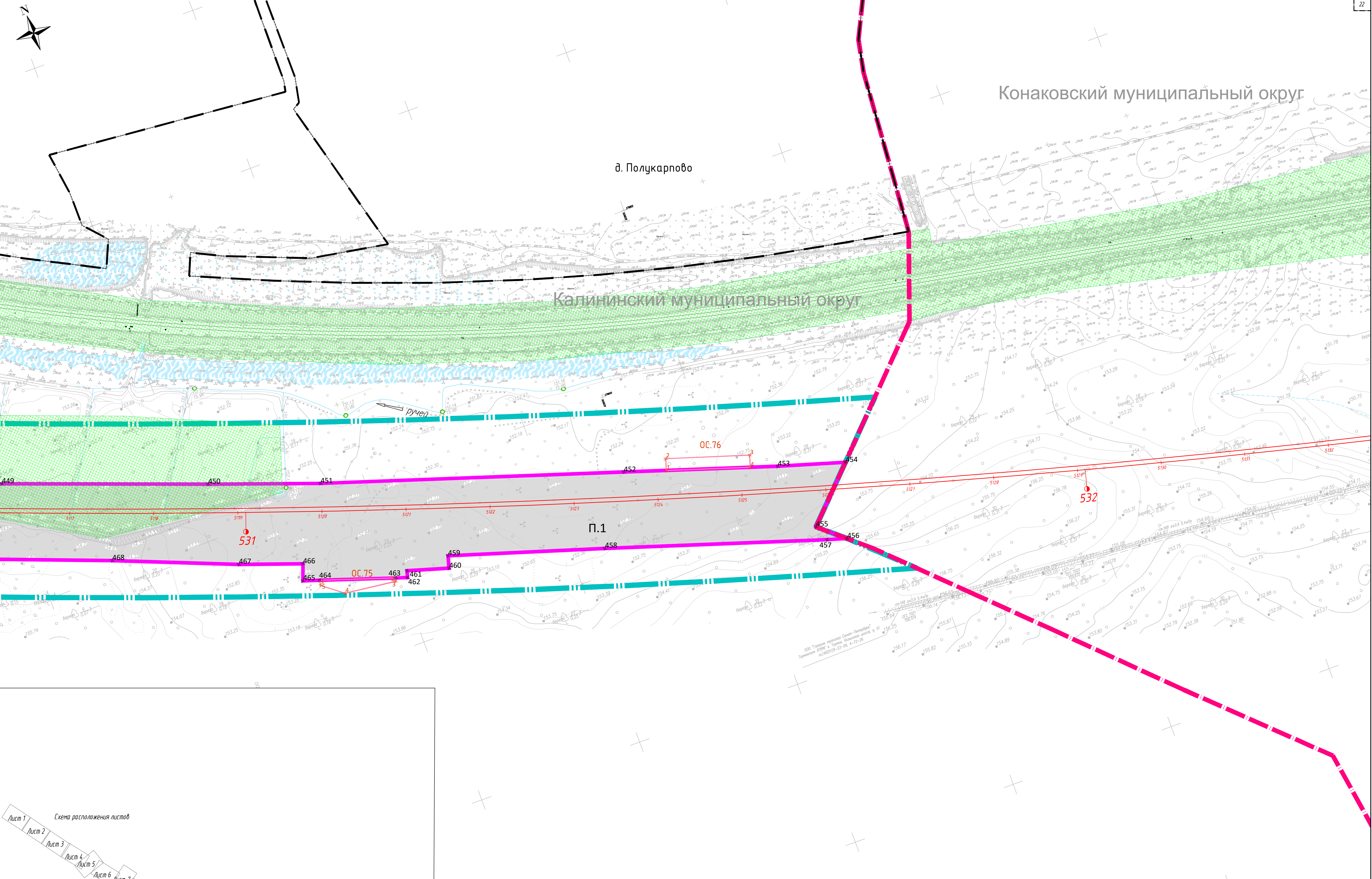


						960-06-1356-69.1-ИЗМ4-ПП1.1		
						«Создание высокоскоростной магистрали Санкт-Петербург – Москва (участок Кривоко (Алабучево) – Обухово)»		
						6 этап – Строительство участка Новая Тверь (вкл.) – Высоково (искл.)		
						Проект планировки территории		
						Тверская область, Калининский муниципальный округ		
Изм.	Коп. ун.	Лист	Инд.	Подп.	Дата	Чертеж красной линией. Чертеж границ зон планируемого размещения линейных объектов. Чертеж границ зон планируемого размещения линейных объектов, подлежащих реконструкции в связи с изменением их местоположения		
Разработал	Федоров	01/04/26						
Проверил	Васильев	01/04/26						
Н. контр.						Шильникова	01/04/26	
						Свидетель	Лист	Листов
							17	19

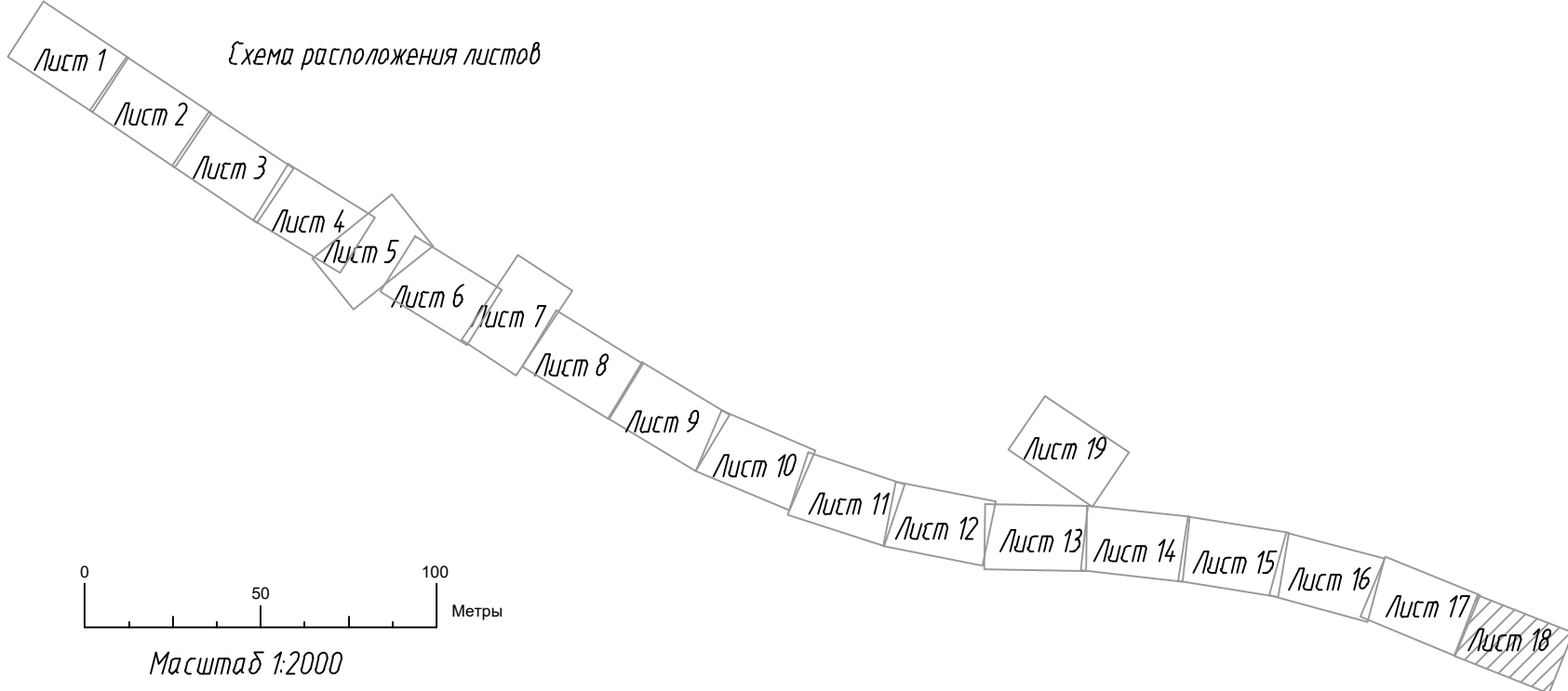
Конаковский муниципальный округ

д. Полукарпово

Калининский муниципальный округ



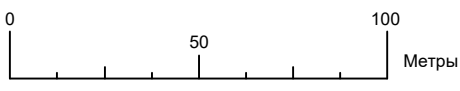
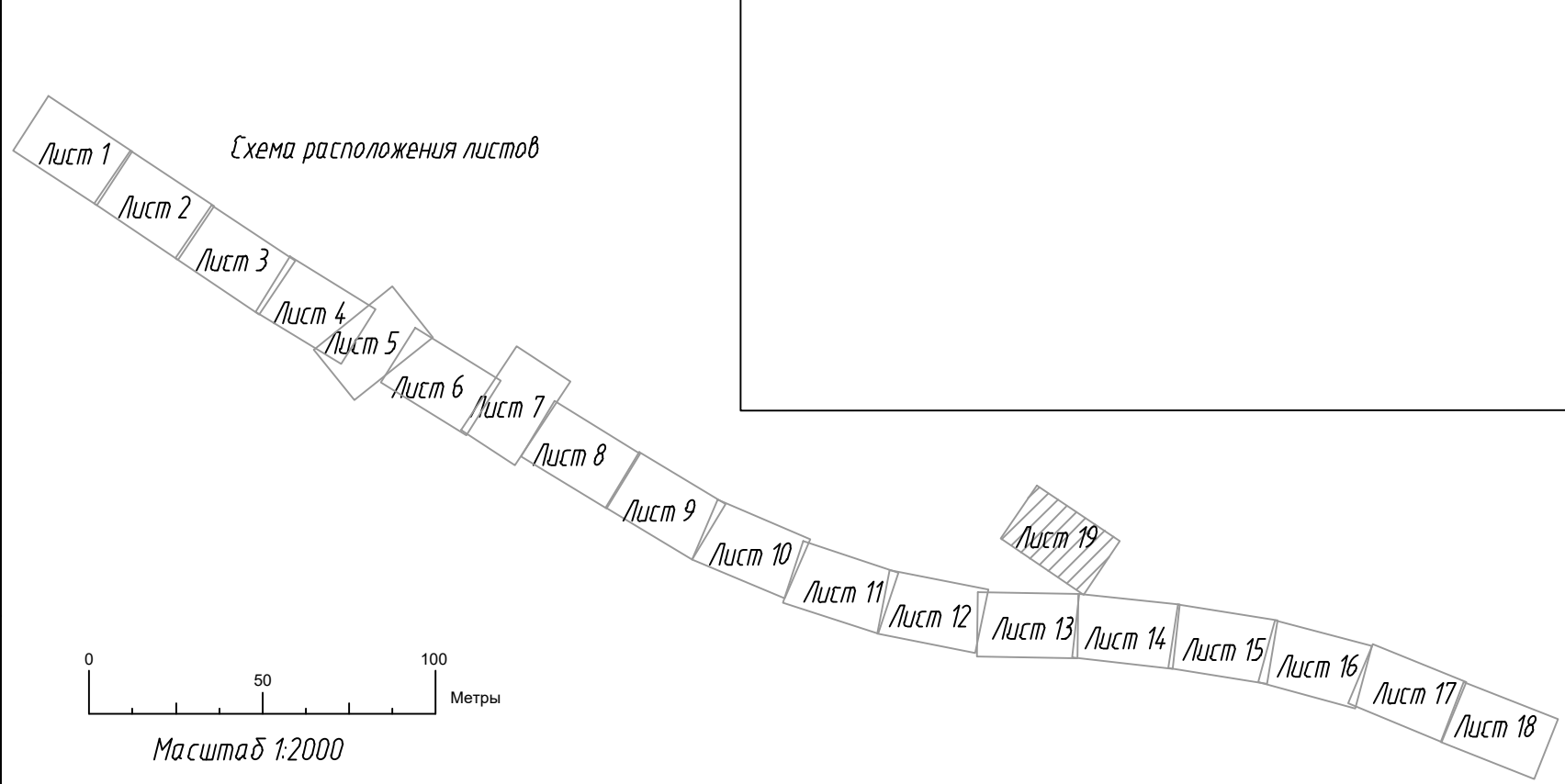
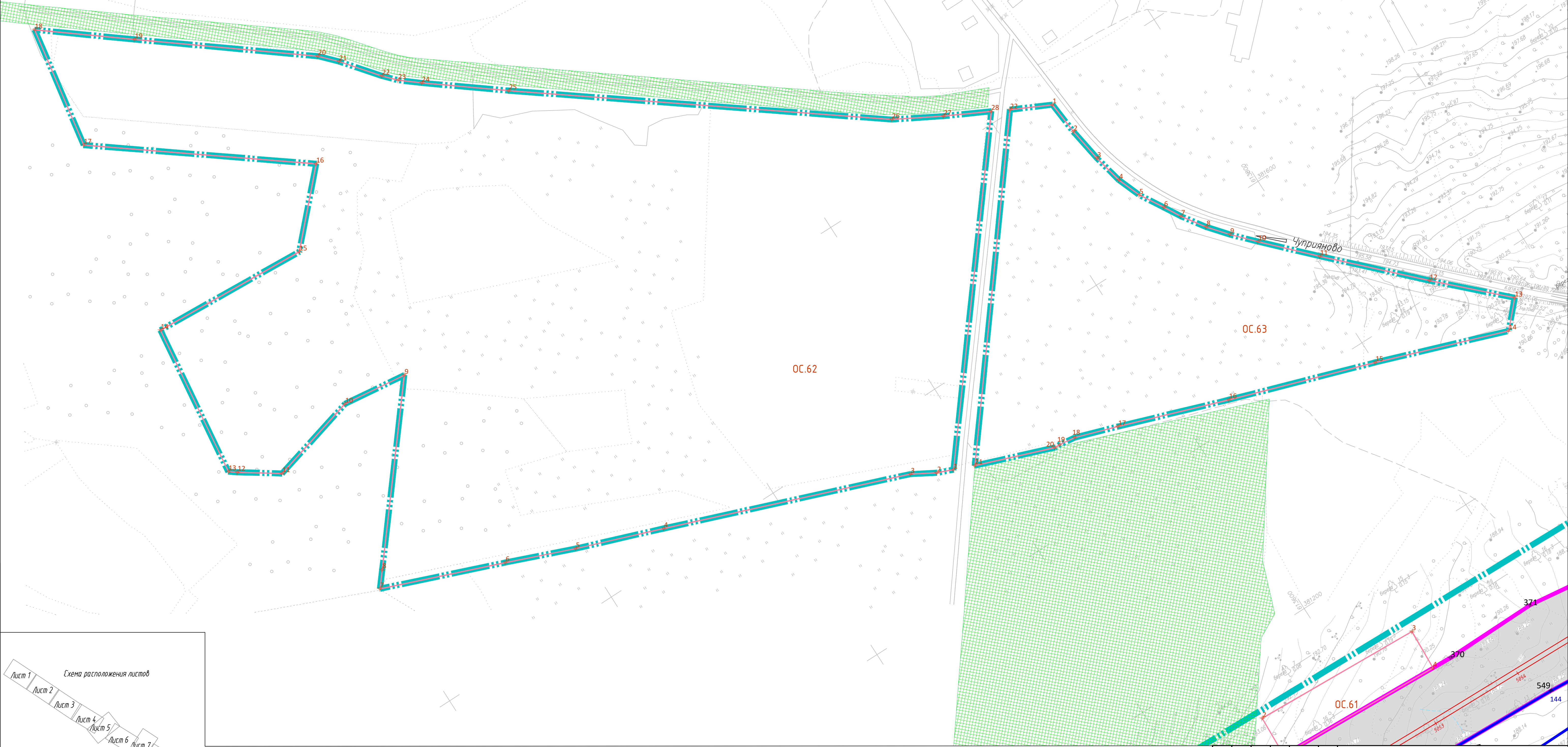
П.1



						960-06-1356-69.1-ИЗМ4-ПП1.1		
						«Создание высокоскоростной магистрали Санкт-Петербург - Москва (участок Краково (Алабушево) - Обухово). 6 этап - Строительство участка Новая Таврь (вкл.) - Высоково (искл.)»		
						Проект планировки территории		
						Тверская область, Калининский муниципальный округ		
Изм.	Коп. уч.	Лист	Изд.	Подп.	Дата	Состав	Лист	Листов
Разработал	Федоров	01/04/26					18	19
Проверил	Васильев	01/04/26						
Н. контр.	Шильникова	01/04/26						



Калининский муниципальный округ



Масштаб 1:2000

						960-06-1356-69.1-ИЗМ4-ПП1.1		
						«Создание высокоскоростной магистрали Санкт-Петербург - Москва (участок Кривково (Алабущево) - Обухово)»		
						6 этап - Строительство участка Новая Тверь (вкл.) - Высоково (искл.)		
Изм.	Коп. уч.	Лист	Изд.	Подп.	Дата	Проект планировки территории		
Разработал	Федоров	01.04.26				Тверская область, Калининский муниципальный округ		
Проверил	Васильев	01.04.26				Свидетель	Лист	Листов
							19	19
Н. контр.	Шильникова	01.04.26				Чертеж красной линией. Чертеж границ зон планируемого размещения линейного объекта. Чертеж границ зон планируемого размещения линейных объектов, подлежащих реконструкции в связи с изменением их местоположения		



Формат А1